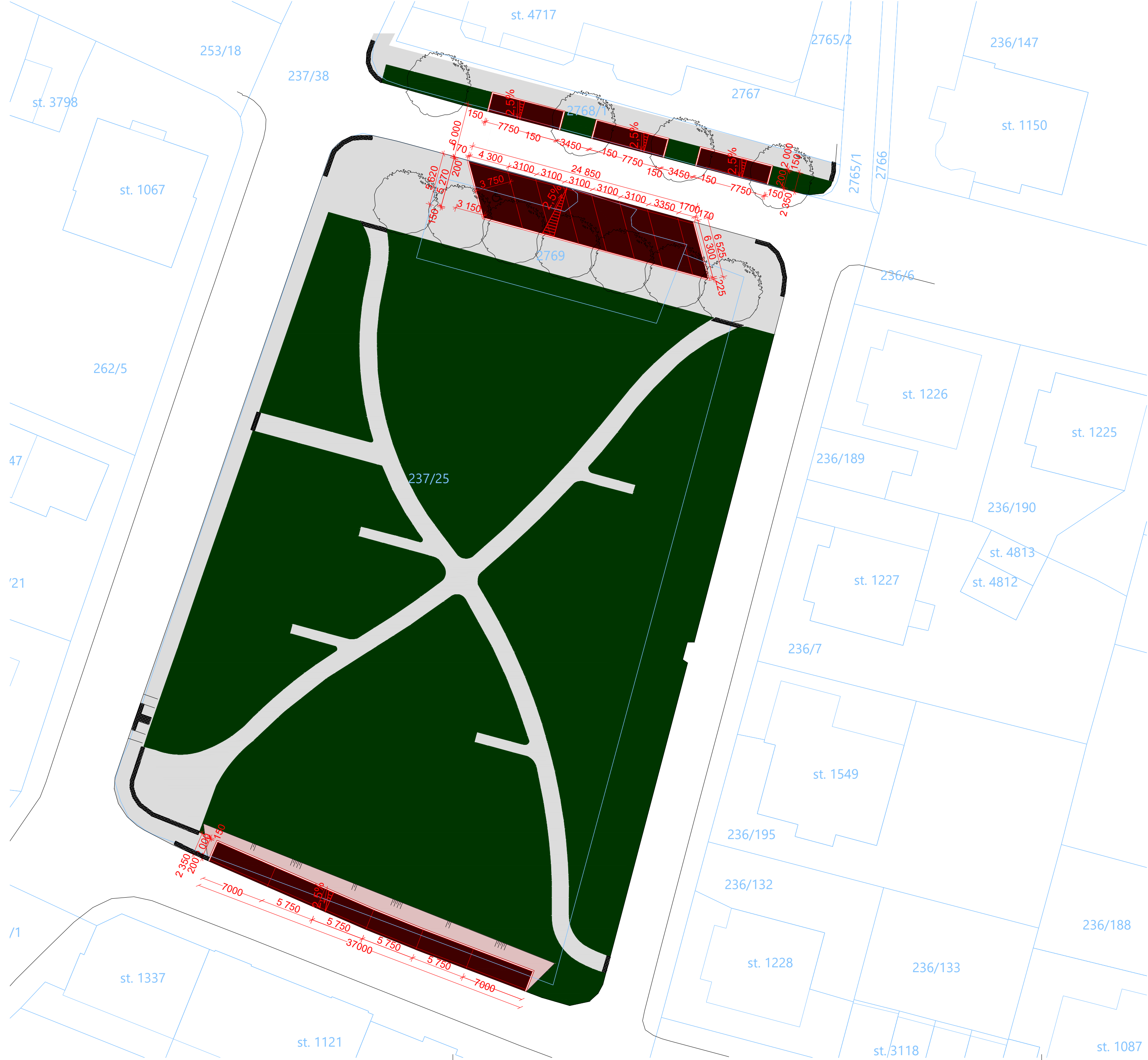


KATASTRÁLNÍ SITUACE 1 : 300

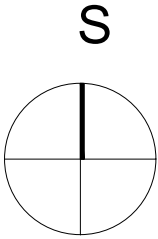


LEGENDA

- STÁVAJÍCÍ STAV
- NOVÝ STAV
- HRANICE POZEMKŮ
- PROJEKTOVANÁ PARKOVACÍ STÁNÍ - ŽULOVÁ DLAŽBA - 258,7 m²
- CELKOVÁ ZASTAVĚNÁ PLOCHA - 275,0 m²

POZEMKY DOTČENÉ STAVBOU


Katastrální území		Trutnov	Druh pozemku	Způsob využití
Parcelní číslo	Plocha záboru [m²]	Vlastník, jiný oprávněný		
2768/1	42,2	Město Trutnov, Slovanské náměstí 165, Vnitřní Město, 541 01 Trutnov	Ostatní plocha	Ostatní komunikace
237/38	74,3		Ostatní plocha	Ostatní komunikace
237/25	73,8		Ostatní plocha	Zeleň
2769	84,7		Ostatní plocha	Jiná plocha



Souřadný systém: JTSK

Výškový systém: Bpv

AKTUALIZACE DOKUMENTACE 01/2024

Autor, hlavní architekt: ing. at ing. Tomáš Jiránek - autorizovaný architekt, krajinářský architekt ČKA		<div></div> <div>new visit architects</div>	
Projektanti: Ondřej Černík, Jitka Jiránková			
New Visit s.r.o., Vančurovo náměstí 1293/9b, 500 02 Hradec Králové			

Vypracoval:		Zodpovědný projektant:	
ING. KLÁRA HOBZOVÁ		ING. ZDENĚK JAĐUĐ	
Místo: TRUTNOV	Okres: TRUTNOV	<div>michael.jadud@centrum.cz</div> <div>+420 777 853 563 www.komparo.cz</div>	
Investor:	MĚSTO TRUTNOV, SLOVANSKÉ NÁMĚSTÍ 165, VNITŘNÍ MĚSTO, 541 01 TRUTNOV		
Stavba:	PARKOVACÍ STÁNÍ NÁMĚSTÍ HRANICÁŘŮ, k.ú. TRUTNOV		
Obsah:	KATASTRÁLNÍ SITUACE 1 : 300	Formát:	Datum:
		4xA4	09/2021
		Dokumentace:	Číslo výkresu:
		DSP	C.02

TENTO VÝKRES POŽÍVÁ OCHRANY DLE ZÁKONA Č.121/2000 SB. (AUTORSKÝ ZÁKON). ORIGINÁL TOHOTO VÝKRESU A NÁVRH ŘEŠENÍ JE MAJETKEM AUTORA. BEZ SOUHLASU AUTORA NENÍ MOŽNÉ TUTO DOKUMENTACI KOPIROVAT A ANI NIJAK VEŘEJNĚ ROZŠÍŘOVAT. TENTO VÝKRES A CELÁ DOKUMENTACE STAVBY JE VYHOTOVENA PRO ÚČELY ÚZEMNÍHO A STAVEBNÍHO ŘÍZENÍ A NENAHRAZUJE PROVÁDĚCÍ DOKUMENTACI STAVBY!