

SEZNAM PŘÍLOH:

- 1 Stanoviska, vyjádření DOSS
- 2 Stanoviska vlastníků IS
- 3 Záborový elaborát

**Dokladová část**

Zodpovědný projektant:	Ing. Pavel Vokřál	<b>Ing. Pavel Vokřál</b> Projektování dopravních staveb Lomní 340, 541 01 Trutnov IČ: 88650251 www.projekce-vokral.cz
Objednatel: Město Trutnov Slovanské náměstí 165, 541 01 Trutnov		
Akce: Komunikace pro pěší v ulici Hřbitovní a přechod pro chodce v ulici Husitská, Trutnov	Zakázkové číslo:	24-013
	Datum:	03/2026
	Stupeň PD:	PDPS
<b>Dokumentace pro provádění stavby</b>		<b>Paré:</b>

Zodpovědný projektant:	Ing. Pavel Vokřál	<b>Ing. Pavel Vokřál</b> Projektování dopravních staveb Lomní 340, 541 01 Trutnov IČ: 88650251    www.projekce-vokral.cz	
Objednatel:	Město Trutnov Slovanské náměstí 165, 541 01 Trutnov		
<b>Akce:</b> Komunikace pro pěší v ulici Hřbitovní a přechod pro chodce v ulici Husitská, Trutnov	Zakázkové číslo:	24-013	
	Datum:	10/2025	
	Stupeň PD:	DPZ	
<b>Záborový elaborát</b>			Paré:

**Katastrální území: Trutnov**

Obec : Trutnov

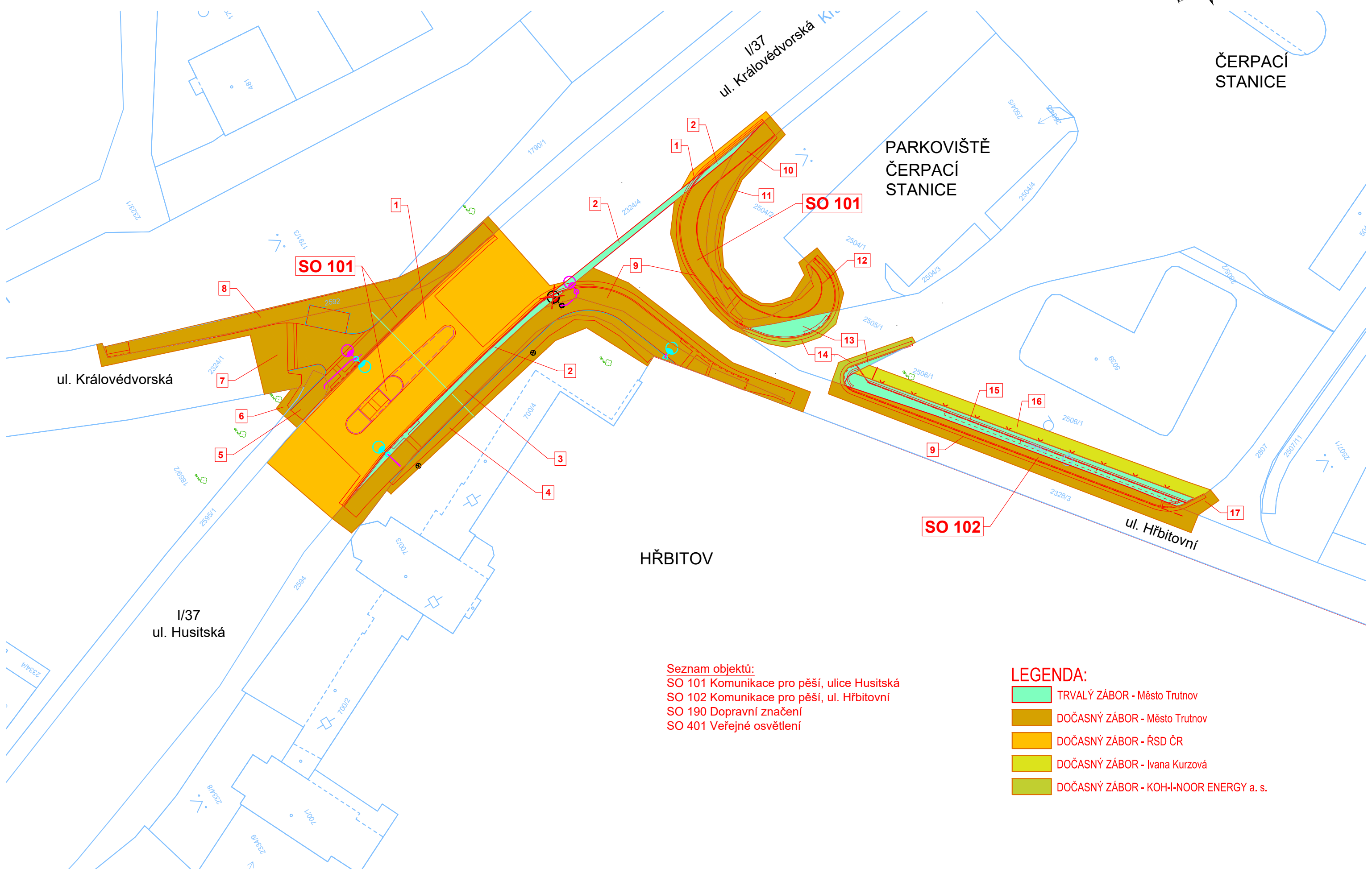
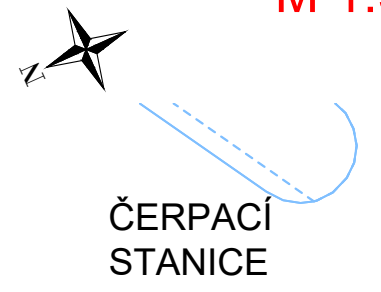
Kraj : Královéhradecký

**Zábor: celek - dle KN**

Pořadové číslo	Parc.č. dle KN stávající	způsob využití	Výměra dle KN m <sup>2</sup>	LV	Vlastník	trvalý zábor m <sup>2</sup>	dočasný zábor do 1 roku m <sup>2</sup>	ZPF m <sup>2</sup>	v čí prospěch TZ
1	2324/4	silnice	11 010	12965	Ředitelství silnic a dálnic s. p., Čerčanská 2023/12, Krč, 14000 Praha 4		599		
2	2324/4	silnice	11 010	12965	Ředitelství silnic a dálnic s. p., Čerčanská 2023/12, Krč, 14000 Praha 4	68			Město Trutnov
3	2594	ostatní komunikace	1 141	10001	Město Trutnov, Slovanské náměstí 165, 541 16 Trutnov		191		
4	st. 700/4	zastavěná plocha a nádvoří	550	10001	Město Trutnov, Slovanské náměstí 165, 541 16 Trutnov		111		
5	2595/1	ostatní plocha	822	10001	Město Trutnov, Slovanské náměstí 165, 541 16 Trutnov		26		
6	1859/2	zeleň	1 544	10001	Město Trutnov, Slovanské náměstí 165, 541 16 Trutnov		7		
7	2324/1	ostatní komunikace	4 774	10001	Město Trutnov, Slovanské náměstí 165, 541 16 Trutnov		233		
8	2592	ostatní komunikace	898	10001	Město Trutnov, Slovanské náměstí 165, 541 16 Trutnov		145		
9	2328/3	ostatní komunikace	3 704	10001	Město Trutnov, Slovanské náměstí 165, 541 16 Trutnov		380		
10	2593	ostatní komunikace	642	10001	Město Trutnov, Slovanské náměstí 165, 541 16 Trutnov		59		
11	2504/2	zeleň	644	10001	Město Trutnov, Slovanské náměstí 165, 541 16 Trutnov		59		
12	2504/1	ostatní komunikace	815	10001	Město Trutnov, Slovanské náměstí 165, 541 16 Trutnov		58		
13	2505/1	ostatní komunikace	4 699	5155	KOH-I-NOOR ENERGY a. s., Baarova 769/45, Michle 14000 Praha 4	32			Město Trutnov
14	2505/1	ostatní komunikace	4 699	5155	KOH-I-NOOR ENERGY a. s., Baarova 769/45, Michle 14000 Praha 4		33		
15	2506/2	zahrada	100	10001	Město Trutnov, Slovanské náměstí 165, 541 16 Trutnov	100		100	Město Trutnov změna způsobu využití
16	2506/1	zahrada	984	3076	Kurzová Ivana, Rybova 742, Střední Předměstí, 54101 Trutnov		101	101	
17	2807	ostatní komunikace	364	10001	Město Trutnov, Slovanské náměstí 165, 541 16 Trutnov		10		

200 2 012

# ZÁBOROVÝ ELABORÁT - SITUACE M 1:500



- Seznam objektů:**  
SO 101 Komunikace pro pěší, ulice Husitská  
SO 102 Komunikace pro pěší, ul. Hřbitovní  
SO 190 Dopravní značení  
SO 401 Veřejné osvětlení

- LEGENDA:**
- TRVALÝ ZÁBOR - Město Trutnov
  - DOČASNÝ ZÁBOR - Město Trutnov
  - DOČASNÝ ZÁBOR - ŘSD ČR
  - DOČASNÝ ZÁBOR - Ivana Kurzová
  - DOČASNÝ ZÁBOR - KOH-I-NOOR ENERGY a. s.

**VYJÁDŘENÍ O POLOZE SÍTĚ ELEKTRONICKÝCH KOMUNIKACÍ****a****A VŠEOBECNÉ PODMÍNKY OCHRANY SÍTĚ ELEKTRONICKÝCH KOMUNIKACÍ**

toto Vyjádření o poloze sítě elektronických komunikací („**Vyjádření**“) a Všeobecné podmínky ochrany sítě elektronických komunikací, které jsou přílohou Vyjádření („**Všeobecné podmínky ochrany**“) vydává s odvoláním na příslušná ustanovení zákona č. 127/2005 Sb., o elektronických komunikacích a o změně některých souvisejících zákonů (zákon o elektronických komunikacích), ve znění pozdějších předpisů („**ZoEK**“), na příslušná ustanovení zákona č. 283/2021 Sb., stavební zákon, ve znění pozdějších předpisů („**Stavební zákon**“) a na příslušná ustanovení zákona č. 89/2012 Sb., občanský zákoník, ve znění pozdějších předpisů („**Občanský zákoník**“) společnost CETIN a.s., IČO: 04084063 („**CETIN**“).

**Číslo jednací: 16156/26****Číslo žádosti: 0126 257 806 („Žádost“)**

Název akce („ <b>Stavba</b> “)	Komunikace pro pěší v ulici Hřbitovní a přechod pro chodce v ulici Husitská, Trutnov		
Důvod Vyjádření	Žádost o povolení záměru nebo odstranění stavby, zařízení nebo terénní úpravy dle Stavebního zákona		
Žadatel	Ing. Pavel Vokřál		
Stavebník	MĚSTO TRUTNOV, Slovanské náměstí 165, Trutnov, 54101		
Zájmové území	Okres	Trutnov	
	Obec	Trutnov	
	Kat. území / č. parcely	Trutnov	
Platnost Vyjádření	<b>2. 2. 2028 („Den pozbytí platnosti Vyjádření“)</b>		

**1. Definice****1.1. Pro účely Vyjádření:****Důvod Vyjádření** znamená důvod pro vydání Vyjádření určený Žadatelem v Žádosti;**POS** znamená osobu určenou v čl. 2 Všeobecných podmínek ochrany;**SEK** znamená komunikační vedení a zařízení sítě elektronických komunikací společnosti CETIN;**Situační výkres** znamená výkres s výřezy účelové mapy SEK, který je přílohou Vyjádření;**Stavebník** znamená (i) osobu určenou ve Vyjádření, (ii) Žadatele, (iii) a rovněž osobu, o které tak stanoví Stavební zákon;**Zájmové území** znamená území určené a označené Žadatelem v Žádosti;**Žadatel** znamená osobu určenou ve Vyjádření.**2. Vyjádření****2.1. Na základě všech údajů Žadatelem v Žádosti uvedených, a na základě údajů, které společnost CETIN eviduje o SEK v Zájmovém území ke dni podání Žádosti,**

společnost CETIN:

- a) potvrzuje, že v Zájmovém území **je umístěno SEK, v rozsahu určeném v Situačním výkresu;**
- b) **souhlasí**, aby Stavebník, za splnění podmínek určených v odst. 2.1 písm. c) Vyjádření, v Zájmovém území provedl Stavbu;
- c) určuje pro ochranu SEK podmínky určené ve Všeobecných podmínkách ochrany, a další, níže uvedené podmínky:
  - Při činnosti v blízkosti vedení SEK je stavebník, nebo jím pověřená třetí osoba, povinen respektovat ochranné pásmo SEK tak, aby nedošlo k poškození nebo zamezení přístupu k vedení a rozvaděči SEK.  
SEK nesmí být uložena podélně v komunikaci. SEK nesmí být uložena pod stavbou pevně

Číslo jednací: 16156/26

Číslo žádosti: 0126 257 806

spojenou se zemí.

Před zahájením prací v ochranném pásmu SEK, je nutno prokazatelně ověřit umístění SEK.

Pokládka inženýrských sítí v souběhu a křížení se SEK musí být provedena dle doporučující normy ČSN 73 6005.

Nové inženýrské sítě nesmí být v souběhu uloženy nad SEK. Pokládkou nové inženýrské sítě nesmí být zamezen přístup k naší stávající SEK.

Stavebník, nebo jím pověřená třetí osoba, není oprávněn užívat, přemísťovat a odstraňovat technologické, ochranné a pomocné prvky SEK (chráničky, desky, ochr. folie apod.). V případě poškození nebo odstranění, je povinen tyto prvky doplnit v plném rozsahu.

Při provádění zemních prací v blízkosti podzemního vedení SEK je stavebník, nebo jím pověřená třetí osoba, povinen postupovat tak, aby nedošlo ke změně hloubky uložení (nivelety) nebo prostorového uspořádání SEK. Odkryté SEK je stavebník, nebo jím pověřená třetí osoba, povinen zabezpečit proti prověšení, poškození a odcizení.

Před záhozem obnažené SEK bude přizván pracovník správy a ochrany sítě společnosti CETIN a.s. (POS) ke kontrole. K závěrečné kontrolní prohlídce stavby (ke kolaudačnímu souhlasu stavby) je stavebník povinen doložit zápis o provedených kontrolách dotčených SEK potvrzený POS.

- V místech křížení s pozemními komunikacemi, nových vjezdů a parkovacích stání uložte kabelové vedení do chrániček. Založte rezervní chráničku PE 110 mm. Chráničky uložte tak, aby přesahovaly alespoň 0,5m za okraj zpevněné pojezdové plochy.
  - V místech spojek a odbočení kabelové trasy nezřizujte souvislé pojezdové plochy.
  - Nad kabelovou trasou neukládejte podélně obrubníky, ani jejich betonový základ.
  - Parkovací stání nad kabelovou trasou proveďte tak, aby povrch nad kabelovou trasou byl rozebíratelný.
  - Zpevněné povrchy nad kabelovou trasou proveďte tak, aby povrch nad kabelovou trasou byl rozebíratelný.;
- d) určuje, že přeložení SEK, je-li nezbytné, zajistí společnost CETIN, a to na základě písemné smlouvy uzavřené mezi společnostmi CETIN a Stavebníkem;
- e) upozorňuje, že přeložení SEK nesmí být provedeno, bez toho, aniž by mezi společnostmi CETIN a Stavebníkem byla uzavřena písemná smlouva o přeložení SEK.

### 3. Ostatní

3.1. Vyjádření je platné pouze pro Zájmové území a pro Důvod Vyjádření.

3.2. V Den pozbytí platnosti Vyjádření pozbývá Vyjádření platnosti.

3.3. Ke zpracování Vašich osobních údajů dochází vždy v souladu s platnými právními předpisy. Konkrétní zásady a podmínky zpracování osobních údajů společností CETIN jsou dostupné na stránce <https://www.cetin.cz/zasady-ochrany-osobnich-udaju>.

3.4. V případě dotazů k Vyjádření kontaktujte prosím asistenční linku **+420 800 630 630**.

### Přílohami Vyjádření jsou:

- *Všeobecné podmínky ochrany*
- *Informace k vytyčení SEK*
- *Situační výkres (obsahuje Zájmové území a výřezy účelové mapy SEK)*

Číslo jednací: 16156/26

Číslo žádosti: 0126 257 806

Vyjádření vydala společnost CETIN dne: 2. 2. 2026.



CETIN a.s.  
Českomoravská 2510/19, Libeň  
190 00 Praha 9  
DIČ: CZ04084063

102

## **VŠEOBECNÉ PODMÍNKY OCHRANY SÍTĚ ELEKTRONICKÝCH KOMUNIKACÍ společnosti CETIN**

### **1. PLATNOST A ÚČINNOST VŠEOBECNÝCH PODMÍNEK OCHRANY**

- 1.1. Tyto Všeobecné podmínky ochrany sítě elektronických komunikací (dále jen „VPO“) jsou přílohou Vyjádření.
- 1.2. V případě rozporu mezi Vyjádřením a VPO má přednost Vyjádření, pokud není VPO výslovně určeno jinak.
- 1.3. VPO nabývají účinnosti okamžikem odeslání Vyjádření na adresu elektronické pošty nebo adresu pro doručení prostřednictvím poštovní přepravy, určenou Žadatelem v Žádosti.

### **2. DEFINICE**

#### **2.1. Pro účely VPO:**

„**CETIN**“ znamená obchodní korporace CETIN a.s., IČO: 04084063;  
„**Den**“ znamená kalendářní den;  
„**Kabelovod**“ znamená věc nemovitou sestávající z tělesa kabelovodu a kabelových komor, sloužící k zatahování kabelů a ochranných trubek;  
„**Občanský zákoník**“ znamená zákon č. 89/2012 Sb., občanský zákoník, ve znění pozdějších předpisů;  
„**POS**“ znamená Jiří Sejkora, tel.: 720 078 877, e-mail: jiri.sejkora@cetin.cz, a to ke dni vydání Vyjádření;  
„**Pracovní den**“ znamená Den, kromě soboty, neděle, a státních svátků a ostatních svátků dle zákona č. 245/2000 Sb., o státních svátcích, o ostatních svátcích, o významných dnech a o dnech pracovního klidu, ve znění pozdějších předpisů;  
„**Příslušné požadavky**“ znamená jakýkoli a každý příslušný právní předpis, vč. technických norem, nebo normativní právní akt veřejné správy či samosprávy, nebo jakékoli rozhodnutí, povolení, souhlas nebo licenci, včetně podmínek, které s ním souvisí;  
„**Překládka**“ znamená stavbu spočívající ve změně trasy nebo místa umístění SEK;  
„**SEK**“ znamená komunikační vedení a zařízení sítě elektronických komunikací společnosti CETIN;  
„**Stavba**“ znamená stavbu určenou Vyjádřením, a rovněž stavbu, o které tak stanoví Stavební zákon;  
„**Stavebník**“ znamená (i) osobu určenou ve Vyjádření, (ii) Žadatele, (iii) osobu, o které tak stanoví Stavební zákon, (iv) osobu Stavebníkem pověřenou či zmocněnou;  
„**Stavební zákon**“ znamená zákon č. 283/2021 Sb., stavební zákon, ve znění pozdějších předpisů;  
„**Vyjádření**“ znamená vyjádření o poloze sítě elektronických komunikací vydané společností CETIN dne 2. 2. 2026 pod č.j 16156/26;  
„**Zájmové území**“ znamená území určené a označené Žadatelem v Žádosti;  
„**Situační výkres**“ znamená výkres s výřezy účelové mapy SEK, který je přílohou Vyjádření;  
„**ZoEK**“ znamená zákon č. 127/2005 Sb., o elektronických komunikacích a o změně některých souvisejících zákonů (zákon o elektronických komunikacích), ve znění pozdějších předpisů;  
„**Žadatel**“ znamená osobu určenou ve Vyjádření;  
„**Žádost**“ znamená Žádost určenou ve Vyjádření.

### **3. OBECNÁ PRÁVA A POVINNOSTI STAVEBNÍKA**

- 3.1. SEK je obecně prospěšným zařízením, zřízeným a provozovaným ve veřejném zájmu, a je chráněno Příslušnými požadavky.
- 3.2. SEK je chráněna ochranným pásmem, jehož šíře činí šíři určenou ZoEK a/nebo šíři určenou rozhodnutím o ochranném pásmu, vydaným dle Stavebního zákona.
- 3.3. Stavebník je povinen při provádění Stavby a jakýchkoliv jiných dalších prací, při odstraňování havárií, a projektování staveb, řídit se Příslušnými požadavky, správnou praxí v oboru stavebnictví a technologickými postupy, a je povinen učinit veškerá nezbytná opatření vyžadovaná ZoEK, a Příslušnými požadavky k ochraně SEK před poškozením. Povinnost Stavebníka dle odst. 3.3. VPO se vztahuje rovněž na SEK umístěné a provozované mimo Zájmové území.
- 3.4. Stavebník je povinen rozpor mezi údaji v Situačním výkresu a skutečným stavem, bez zbytečného odkladu, nejpozději Den následující po zjištění, oznámit POS.
- 3.5. Stavebník je povinen poškození či krádež SEK bez zbytečného odkladu, nejpozději Den následující po zjištění, telefonicky oznámit dohledovému centru společnosti CETIN na telefonní číslo +420 238 464 190.
- 3.6. Požaduje-li Stavebník, aby se společnost CETIN jako účastník správního řízení, pro jehož účely bylo vydáno Vyjádření, vzdala práva na odvolání proti rozhodnutí vydanému ve správním řízení, má právo kontaktovat POS.

### **4. PRÁVA A POVINNOSTI STAVEBNÍKA PŘI PROJEKTOVÁNÍ A PŘÍPRAVĚ STAVBY**

- 4.1. Při projektování Stavby je Stavebník povinen zajistit, aby projektová dokumentace Stavby a) zohledňovala veškeré požadavky na ochranu SEK vyplývající z Příslušných požadavků, ze ZoEK a ze Stavebního zákona, b) respektovala správnou praxi v oboru stavebnictví a technologické postupy a c) umožňovala, aby i po provedení a umístění Stavby dle projektové dokumentace byla společnost CETIN schopna bez jakýchkoliv omezení a překážek provozovat SEK, provádět jeho údržbu a opravy.
- 4.2. Není-li projektovou dokumentací zajištěno splnění všech požadavků určených v odst. 4.1. VPO, vyvolá Stavebník Překládku.
- 4.3. Činí-li výška projektované Stavby nebo její úpravy či změny nebo dočasný objekt zařízení staveniště Stavby (jeřáb, konstrukce atd.), více než 15 m nad zemským povrchem, je Stavebník povinen písemně kontaktovat POS, a získat od společnosti CETIN konkrétní stanovisko a podmínky ochrany k radiovým trasám SEK, a vyjádření společnosti CETIN o tom, zda Stavba vyvolá Překládku. Ochranné pásmo radiových tras SEK je zakresleno do Situačního výkresu.
- 4.4. Ochranné pásmo radiových tras SEK je zakresleno do Situačního výkresu.
- 4.5. Nachází-li se v Zájmovém území podzemní silové vedení (NN) ve vlastnictví společnosti CETIN, je Stavebník ve vztahu k projektové dokumentaci povinen zajistit požadavky, určené v odst. 4.1. VPO. Není-li projektovou dokumentací zajištěno splnění všech požadavků určených v odst. 4.1. VPO, vyvolá Stavebník Překládku.

Číslo jednací: 16156/26

Číslo žádosti: 0126 257 806

- 4.6. Při projektování Stavby, která je stavbou (a) zařízení silových elektrických sítí (VN, VVN a ZVVN) a/nebo (b) trakčních vedení, je Stavebník povinen provést výpočet či posouzení rušivých vlivů na SEK a zpracovat ochranná opatření, to vše dle Příslušných požadavků a v souladu s nimi. Stavebník je povinen nejpozději třicet (30) Dnů před podáním žádosti o vydání povolení Stavby dle Stavebního zákona předat POS výpočet či posouzení rušivých vlivů na SEK a zpracovaná ochranná opatření.
- 4.7. Je-li Stavba v souběhu s Kabelovodem, nebo Kabelovod kříží, je Stavebník povinen nejpozději ke Dni, ke kterému započne se zpracováním projektové dokumentace ke Stavbě, oznámit POS a projednat s POS (a) každý případ, ve kterém je trajektorie podvrtu a protlaku vedena ve vzdálenosti menší, než 1,5 m od Kabelovodu a (b) jakékoliv výkopové práce, které budou nebo by mohly být vedeny v úrovni či pod úrovní Kabelovodu nebo kabelové komory.
- 4.8. Je-li Stavba umístěna nebo má-li být umístěna v blízkosti Kabelovodu, ve vzdálenosti menší, než 1 m od Kabelovodu, nebo kříží-li Stavba Kabelovod ve vzdálenosti menší než 1 m nad nebo 2m pod Kabelovodem, je Stavebník povinen předložit POS k posouzení zakreslení Stavby v příčných řezech, přičemž do příčného řezu je Stavebník povinen zakreslit rovněž profil kabelové komory.
- 5.5. Zjistil-li Stavebník rozpor mezi údaji v projektové dokumentaci a skutečností, je povinen (i) bezodkladně přerušit práce a (ii) oznámit zjištěný rozpor POS, zasláním na adresu elektronické pošty POS. Do doby, než Stavebník od společnosti CETIN obdrží písemný souhlas s pokračováním v pracích, nemá právo v pracích ve vztahu ke Stavbě pokračovat.
- 5.6. Stavebník nemá právo bez předchozího písemného souhlasu společnosti CETIN manipulovat s krytými kabelovými komorami, a to ani dočasně, vstupovat do kabelových komor, manipulovat s případně odkrytými prvky SEK či s jakýmkoliv jiným zařízením souvisejícím se SEK. Bez předchozího písemného souhlasu společnosti CETIN nemá Stavebník právo umístit nad trasou Kabelovodu žádnou síť technické infrastruktury v podélném směru.
- 5.7. Byla-li SEK odkryta, je Stavebník povinen nejméně tři (3) Pracovní dny před zakrytím SEK, písemně oznámit POS zakrytí SEK, a vyzvat POS ke kontrole SEK před zakrytím. Oznámení dle předchozí věty musí obsahovat alespoň předpokládaný Den zakrytí, číslo jednací Vyjádření a kontaktní údaje Stavebníka. Stavebník nemá právo uskutečnit zakrytí do doby, než obdržel od POS písemný souhlas se zakrytím.

## 5. PRÁVA A POVINNOSTI STAVEBNÍKA PŘI PROVÁDĚNÍ STAVBY

- 5.1. Před započítím zemních prací ve vztahu ke Stavbě je Stavebník povinen vytyčit trasu SEK na terénu. Osobu, která bude zemní práce ve vztahu ke Stavbě provádět, je Stavebník povinen s vytyčenou trasou SEK seznámit. Porušil-li Stavebník povinnost určenou v tomto odst. 5.1. VPO odpovídá společnosti CETIN za náklady a škodu, vzniklé porušením povinnosti a je povinen je společnosti CETIN uhradit.
- 5.2. Nejpozději pět (5) Pracovních dnů před započítím prací na Stavbě je Stavebník povinen započítí prací oznámit společnosti CETIN zasláním na adresu elektronické pošty POS; oznámení musí obsahovat alespoň číslo jednací Vyjádření a kontaktní údaje Stavebníka.
- 5.3. Stavebník je povinen SEK zabezpečit a zajistit proti mechanickému poškození, zejména dočasným umístěním silničních betonových panelů nad kabelovou trasou SEK nebo jiným vhodným způsobem. Do okamžiku zajištění a zabezpečení ochrany SEK způsobem určeným dle předchozí věty, nemá Stavebník právo přejíždět vozidly nebo stavební mechanizací trasu SEK. Při přepravě vysokých nákladů nebo při projíždění stroji, vozidly či mechanizací pod nadzemním SEK je Stavebník povinen prověřit, zda výška nadzemního SEK je dostatečná, a umožňuje spolehlivý a bezpečný způsob přepravy nákladu či průjezdu strojů, vozidel či mechanizace.
- 5.4. Při provádění zemních prací v blízkosti SEK je Stavebník povinen postupovat tak, aby nedošlo ke změně hloubky uložení nebo prostorového uspořádání SEK. V místě, kde SEK vystupuje ze země do budovy, rozváděče, na sloup apod. je Stavebník povinen provádět zemní práce se zvýšenou mírou opatrnosti, výkopové práce v blízkosti sloupu nadzemního SEK je Stavebník povinen provádět v takové vzdálenosti od sloupu nadzemního vedení SEK, která je dostatečná k tomu, aby nedošlo nebo nemohlo dojít k narušení stability sloupu nadzemního SEK. Stavebník je povinen zajistit, že bez souhlasu a vědomí společnosti CETIN nedojde ke: a) změně nivelety terénu, (b) výsadbě trvalých porostů, nebo (c) změně rozsahu a změně konstrukce zpevněných ploch. Je-li SEK odkryta, je Stavebník povinen SEK, po dobu, po kterou trvá odkrytí, zabezpečit proti prověšení, poškození a odcizení.
- ## 6. ZÁVĚREČNÁ USTANOVENÍ
- 6.1. VPO se řídí českým právem, zejména Občanským zákoníkem, ZoEK a Stavebním zákonem.
- 6.2. Stavebník má právo užití informace, data a dokumentaci obsažené ve Vyjádření pouze a výhradně k účelu, pro který mu byly poskytnuty. Stavebník nemá právo, vyjma případů výslovně určených ve VPO, informace, data a dokumentaci obsaženou ve Vyjádření rozmnožovat, rozšiřovat, pronajímat, půjčovat či jinak umožnit jejich užití třetí osobě bez předchozího písemného souhlasu společnosti CETIN.
- 6.3. Porušil-li Stavebník kteroukoliv povinnost určenou ve Vyjádření a/nebo ve VPO, je povinen nahradit společnosti CETIN v celém rozsahu škodu, vzniklou porušením takové povinnosti.
- 6.4. Písemným stykem či pojmem „písemně“ se pro účely VPO rozumí předání zpráv jedním z těchto způsobů:
- v listinné podobě;
  - datovou zprávu prostřednictvím informačního systému datových schránek;
  - e-mailovou zprávou podepsanou zaručeným elektronickým podpisem dle zákona č. 297/2016 Sb., o službách vytvářejících důvěru pro elektronické transakce, ve znění pozdějších předpisů;
  - e-mailovou zprávou zaslánou z adresy kontaktní osoby strany na adresu kontaktní osoby druhé strany určenou v Žádosti nebo ve Vyjádření nebo ve VPO.

Číslo jednací: 16156/26

Číslo žádosti: 0126 257 806

**Informace k vytyčení SEK**

Požadujete-li vytyčit SEK, kontaktujte prosím osoby určené níže:

**AZ GEONET - Pavel Kazda**

se sídlem: Sedláčkova 1436/14, 500 02 Hradec Králové  
IČ: 72885777 DIČ: CZ7308093045  
kontakt: Pavel Kazda, mobil: 776020134, e-mail: azgeonet@seznam.cz

**CITRON GROUP ELEKTRO s.r.o.**

se sídlem: Radvance č.p. 45, PSČ: 542 12, Radvanice v Čechách, okres Trutnov  
IČ: 26012138 DIČ: CZ26012138  
kontakt: Pavel Cícvárek, fax: 499897250, mobil: 608831123, e-mail: CITRON.GROUP.ELEKTRO@seznam.cz  
Tomáš Trejtnar, fax: 499897250, mobil: 777006656, e-mail: CITRON.GROUP.ELEKTRO@seznam.cz

**ELTER, s.r.o.**

se sídlem: Straněnská 1149, 539 01 Hlinsko  
IČ: 49814419 DIČ: CZ49814419  
kontakt: tel.: 469312100, mobil: 731115925, e-mail: elter.hlinsko@xaz.cz  
Havel Stanislav, mobil: 736778264, Chadima Zdeněk, mobil: 731115933

**Hroší stavby Morava a.s.**

se sídlem: U Distance 168, Letohrad  
IČ: 28597460 DIČ:  
kontakt: Marek Bedrníček, mobil: 606091008, e-mail: marek.bedrnicek@hrosistavby.cz, Aleš Klimt,  
mobil:602482988,

**EMIPO-energomontáže s.r.o**

se sídlem: U Větrolamu 5 568 02 Svitavy  
IČ: 620 65 530 DIČ: CZ 620 65 530  
kontakt: Ing. Dvořák Jaroslav, mobil: 724785113, e-mail: dvorakemipo@seznam.cz  
Abraham Josef, mobil: 602173802, e-mail: dvorakemipo@seznam.cz

**EUROSPOJ, v.o.s.**

se sídlem: Průmyslová 387, 530 03 Pardubice  
IČ: 47473991 DIČ: CZ 47473991  
kontakt: Jan Matějka, tel.: 466616101, mobil: 60811234, e-mail: eurospoj@eurospoj.cz,  
Petr Borovec, tel.: 466616101, mobil: 603150066, e-mail: eurospoj@eurospoj.cz

**FEM - Miloš Fejfar**

se sídlem: Lužany 209, 507 06 Lužany  
IČ: 01735977 DIČ:  
kontakt: Miloš Fejfar, mobil: 602483031, e-mail:fejfarmilos@seznam.cz

**Chadima Zdeněk**

se sídlem: Máchova 257, 539 73 Skuteč  
IČ: 01222163 DIČ:  
kontakt: Zdeněk Chadima, tel:731115933, e-mail: z.chadima@tiscal.cz

**Karel Horský**

se sídlem: Poličská 877/36, 568 02 Svitavy - Předměstí  
IČ: 01377841 DIČ:  
kontakt: Karel Horský, mobil: 602 483 023, e-mail: k.horsky.sy@gmail.com

Číslo jednací: 16156/26

Číslo žádosti: 0126 257 806

**K+K ELTEC, s.r.o.**

se sídlem: Smetanova 997, 517 41 Kostelec nad Orlicí  
IČ: 25277308 DIČ: CZ25277308  
kontakt: Radovan Krsek, mobil: 603486395, e-mail: krsek@eltec.cz

**Libor Kos**

se sídlem: Horní Čermná 5, 561 56 Horní Čermná  
IČ: 40156770 DIČ:  
kontakt: Libor Kos, mobil: 737906322, e-mail: libor.kos@email.cz

**Michlovský stavební s.r.o.**

se sídlem: Salaš 99, 76351 Zlín  
IČ: 27714080 DIČ: CZ 27714080  
kontakt: STŘEDSKO HRADEC KRÁLOVÉ:  
Jiří Sibor, mobil: 605 200 724, sibor@michlovsky.cz  
František Uříčář, mobil: 605200784, e-mail: uricar@michlovsky.cz

**Milan Šulc**

se sídlem: Jamné nad Orlicí 190, PSČ: 561 65  
IČ: 73655678 DIČ:  
kontakt: Ing. Milan Šulc, mobil: 602482975, e-mail: sulcmilan@seznam.cz

**SECURITY PARTNER, s.r.o.**

se sídlem: Na Plácku 1330, Kostelec nad Orlicí  
IČ: 48152871 DIČ: CZ48152871  
kontakt: Ing. Roland Ságner, mobil: 777778256, e-mail: sagner@xkomfort.cz

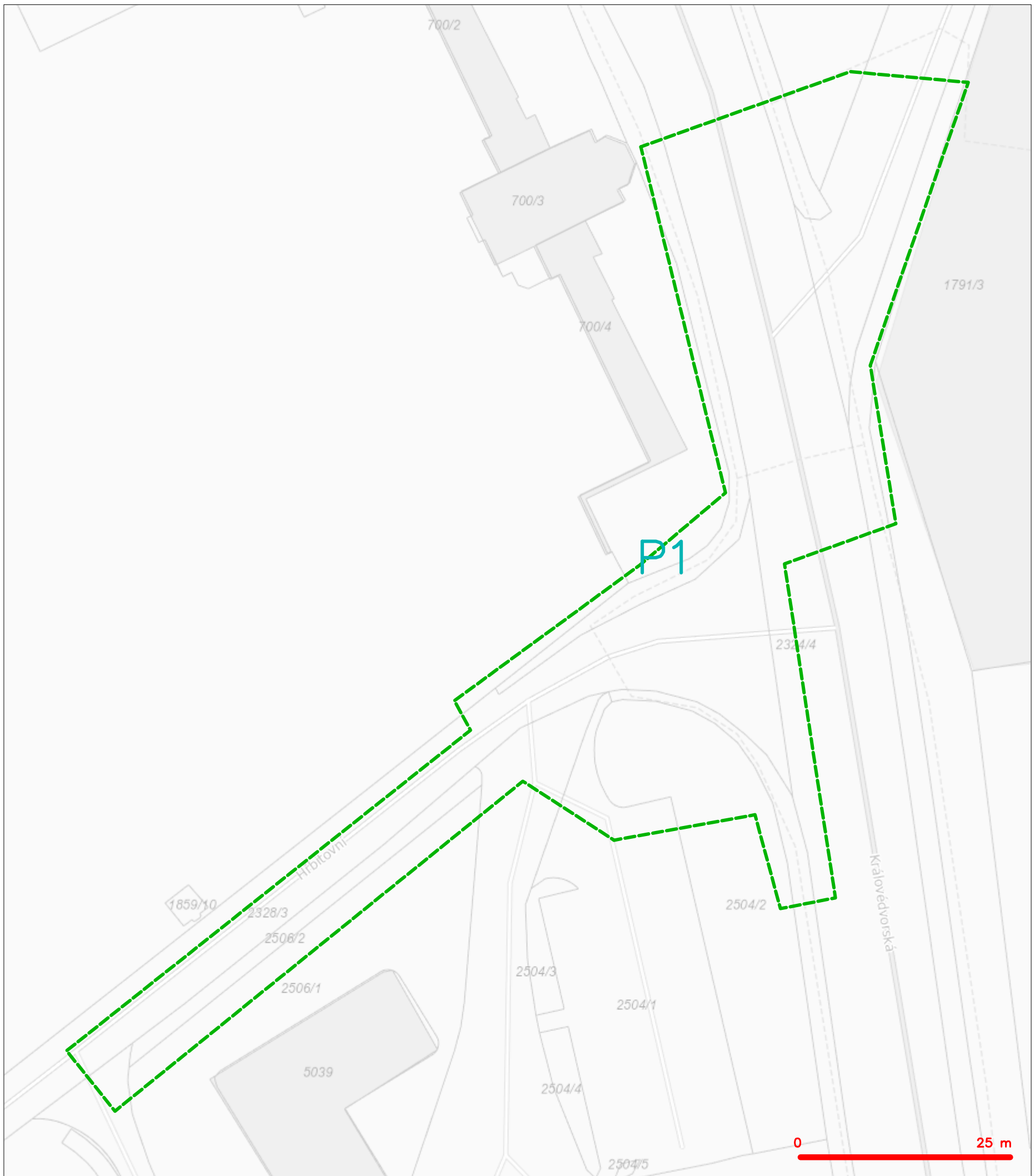
**STARMON s.r.o.**

se sídlem: Průmyslová 1880, 565 01 Choceň  
IČ: 49285751 DIČ: CZ49285751  
kontakt: Karel Hůlka, mobil: 702177588, e-mail: karel.hulka@starmon.cz, Tomáš Jiroušek, mobil: 777585182,  
e-mail: tomas.jirousek@starmon.cz

**Telsit s.r.o.**

se sídlem: K Dolíkám 125, 503 11 Hradec Králové 15  
IČ: 62025384 DIČ: CZ62025384  
kontakt: Petr Novák, mobil: 603592292, e-mail: novak@telsit.cz  
Miroslav Kodrle, mobil: 603593934, e-mail: kodrle@telsit.cz

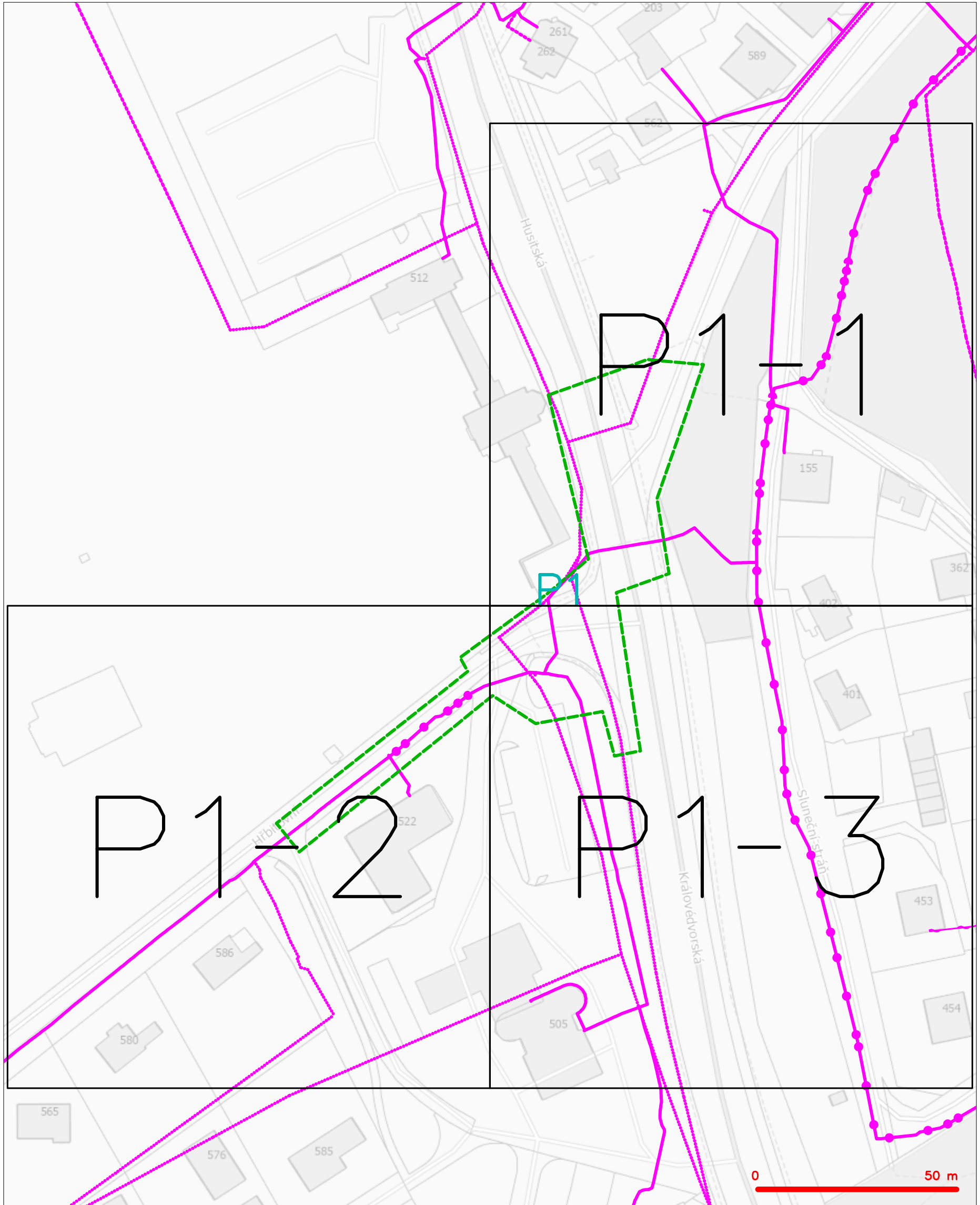
### SITUAČNÍ VÝKRES - ZÁJMOVÉ ÚZEMÍ



LEGENDA  
- - - - - hranice zájmového území k vyjádření

*Kauf*  
CETIN a.s.  
Českomoravská 2510/19, Libeň  
190 00 Praha 9  
DIČ: CZ04084063  
**102**

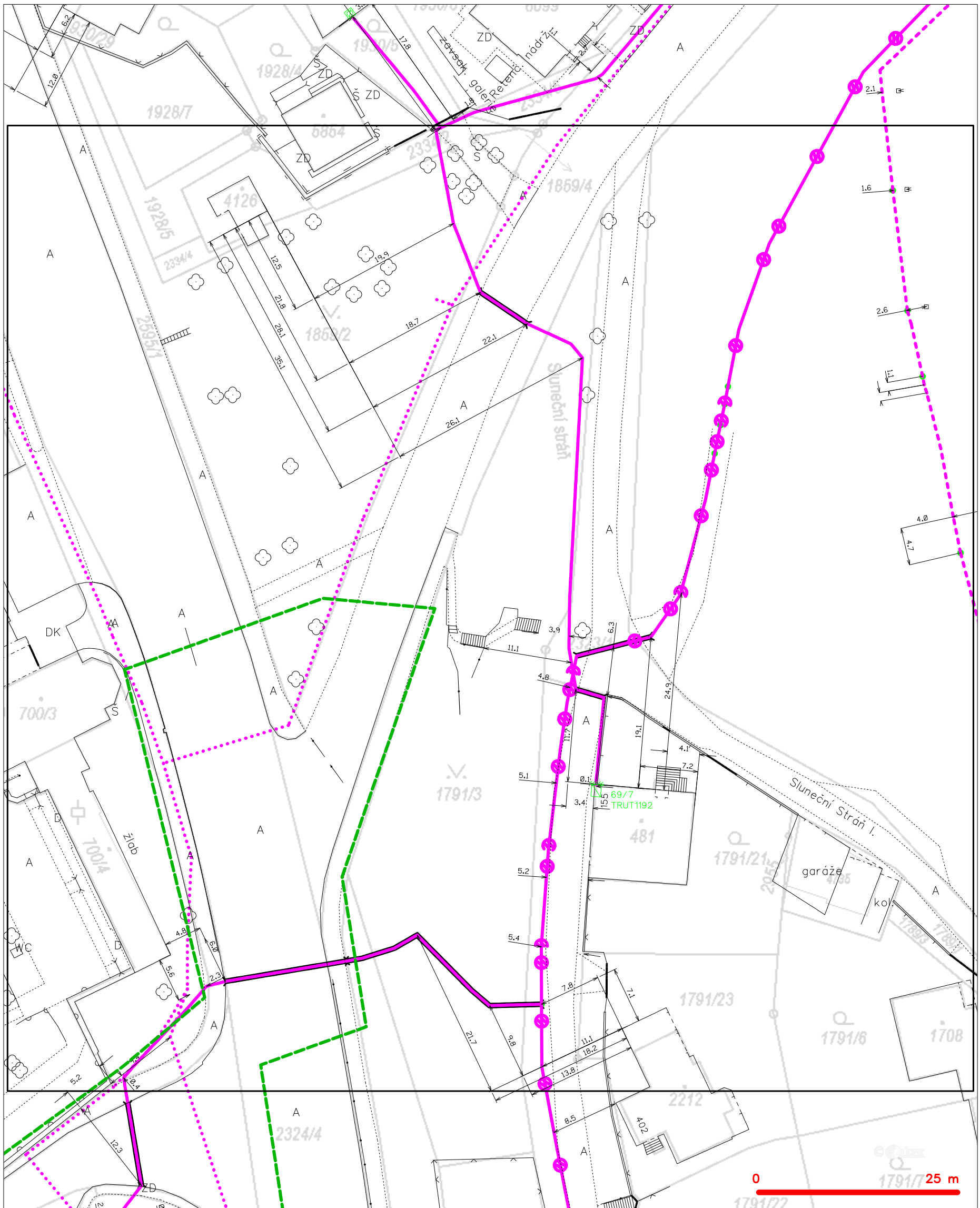
SITUAČNÍ VÝKRES - POLYGON 1



LEGENDA

- |  |   |  |   |
|--|---|--|---|
|  | hranice zájmového území k vyjádření   |  | nezaměřený průběh optického kabelu, HDPE trubky<br>nebo souběh optického a metalického kabelu |
|  | NV přípojka, území s NV přípojkou CETIN   |  | radiové sítě, ochranné pásmo radiové sítě   |
|  | zaměřený průběh metalického kabelu  |  | nadzemní sítě   |
|  | zaměřený průběh optického kabelu, HDPE trubky<br>nebo souběh optického a metalického kabelu |  | neprovazované sítě  |
|  | nezaměřený průběh metalického kabelu  |  | podzemní sítě cizí  |
|  | nadzemní sítě cizí  |  | sítě s NV   |
|  |   |  | kollektor, kabelovod  |

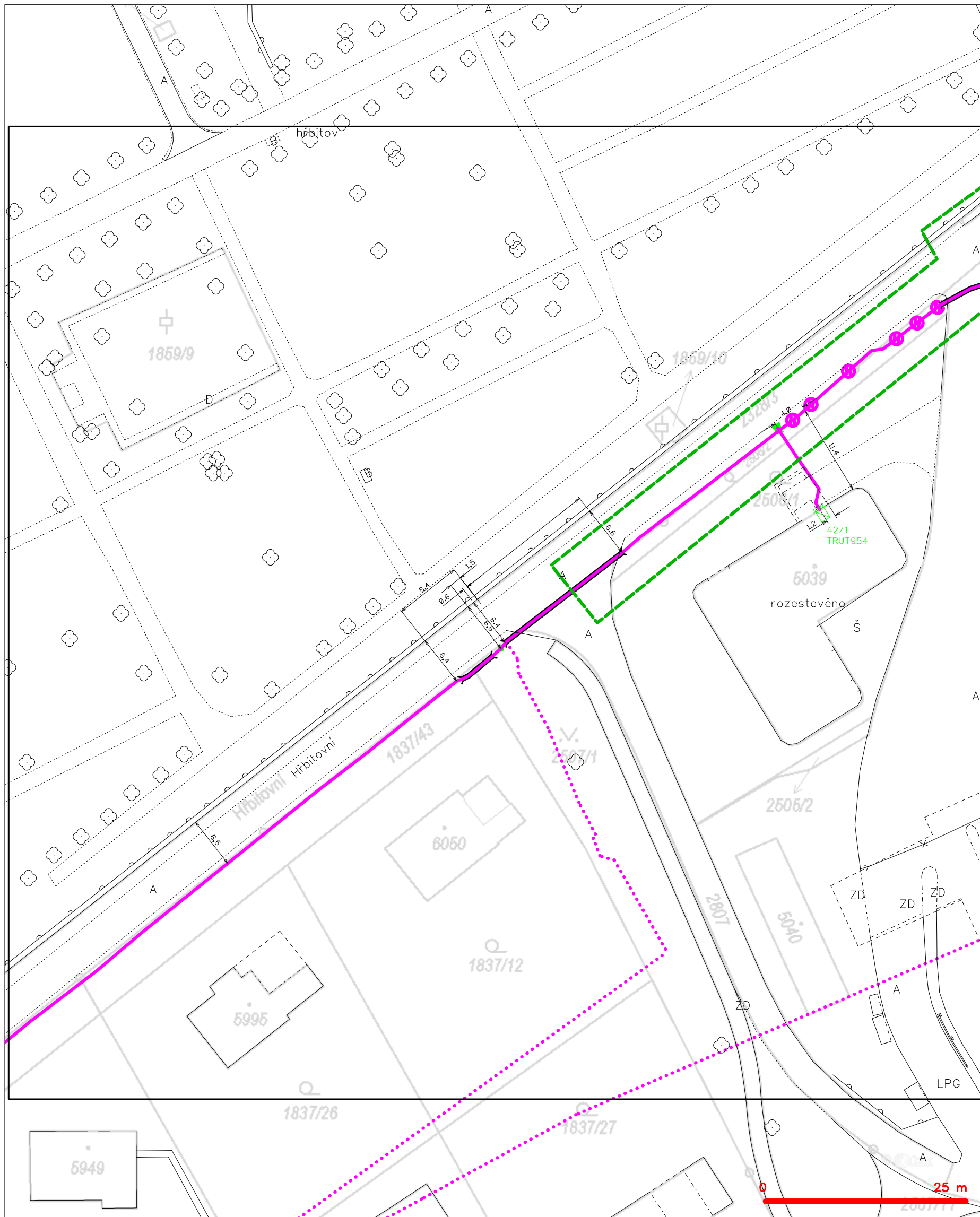
**SITUAČNÍ VÝKRES - POLYGON 1, list kladu P1-1**



**LEGENDA**

- |  |   |  |   |
|--|---|--|---|
|  | hranice zájmového území k vyjádření           |  | nezaměřený průběh optického kabelu, HDPE trubky |
|  | NV přípojka, území s NV přípojkou CETIN       |  | nebo souběh optického a metalického kabelu      |
|  | zaměřený průběh metalického kabelu            |  | radiové sítě, ochranné pásmo radiové sítě       |
|  | zaměřený průběh optického kabelu, HDPE trubky |  | nadzemní sítě                                   |
|  | nebo souběh optického a metalického kabelu    |  | neprovázané sítě                                |
|  | nezaměřený průběh metalického kabelu          |  | podzemní sítě cizí                              |
|  | nadzemní sítě cizí                            |  | sítě s NV                                       |
|  |   |  | kollektor, kabelovod                            |

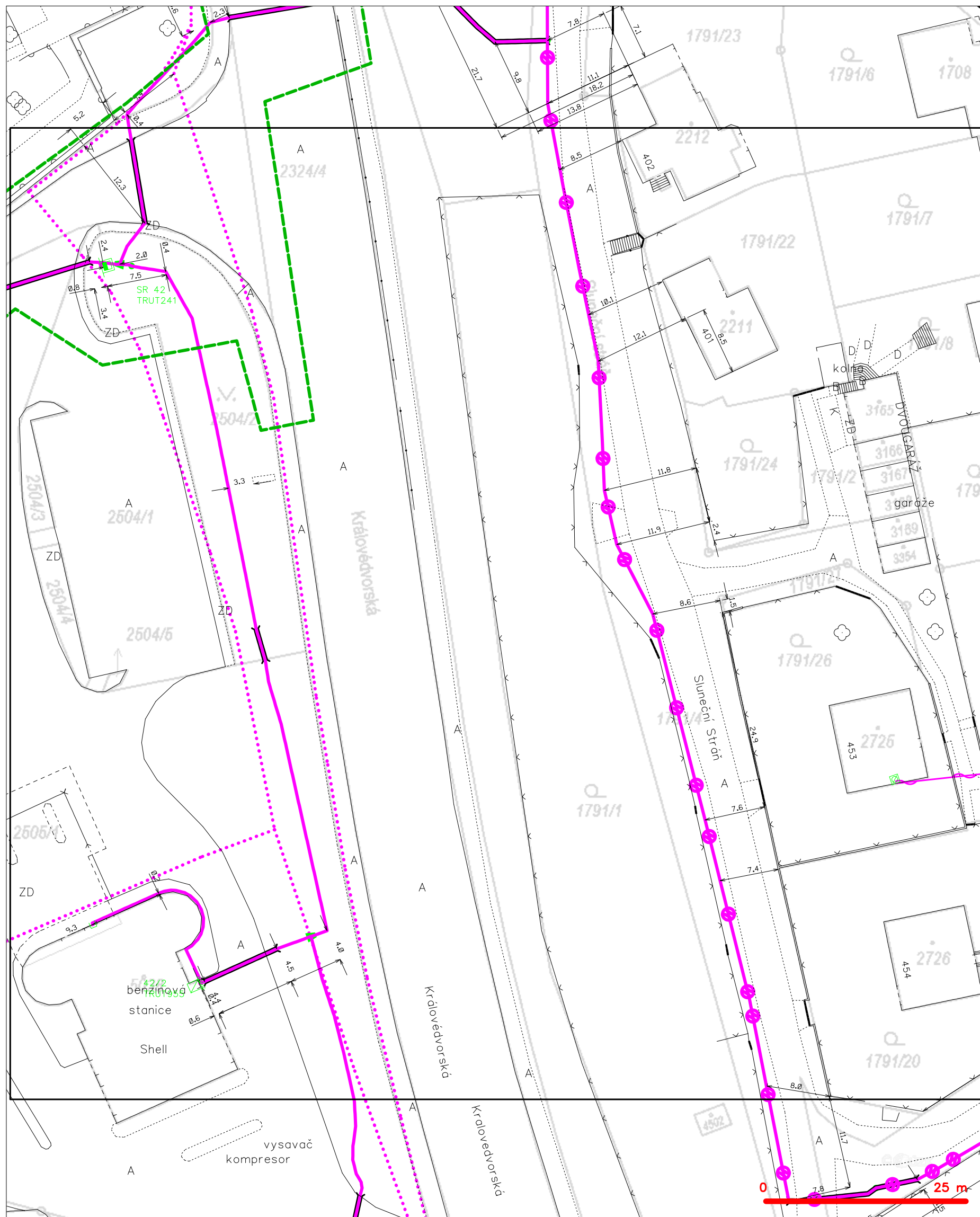
SITUAČNÍ VÝKRES - POLYGON 1, list kladu P1-2



LEGENDA

- |  |   |  |   |
|--|---|--|---|
|  | hranice zájmového území k vyjádření           |  | nezaměřený průběh optického kabelu, HDPE trubky |
|  | NV přípojka, území s NV přípojkou CETIN       |  | nebo souběh optického a metalického kabelu      |
|  | zaměřený průběh metalického kabelu            |  | radiové sítě, ochranné pásmo radiové sítě       |
|  | zaměřený průběh optického kabelu, HDPE trubky |  | nadzemní sítě                                   |
|  | nebo souběh optického a metalického kabelu    |  | neprovázané sítě                                |
|  | nezaměřený průběh metalického kabelu          |  | podzemní sítě cizí                              |
|  | nadzemní sítě cizí                            |  | sítě s NV                                       |
|  |   |  | koléktor, kabelovod                             |

SITUAČNÍ VÝKRES - POLYGON 1, list kladu P1-3



LEGENDA

- |  |   |  |   |
|--|---|--|---|
|  | hranice zájmového území k vyjádření   |  | nezaměřený průběh optického kabelu, HDPE trubky<br>nebo souběh optického a metalického kabelu |
|  | NN přípojka, území s NN přípojkou CETIN   |  | radiové sítě, ochranné pásmo radiové sítě   |
|  | zaměřený průběh metalického kabelu  |  | nadzemní sítě   |
|  | zaměřený průběh optického kabelu, HDPE trubky<br>nebo souběh optického a metalického kabelu |  | neprovazované sítě  |
|  | nezaměřený průběh metalického kabelu  |  | podzemní sítě cizí  |
|  | nadzemní sítě cizí  |  | sítě s NN   |
|  |   |  | kollektor, kabelovod  |

Pavel Vokřál  
Lomní 340  
Trutnov  
541 01 DOLNÍ PŘEDMĚSTÍ



D0000000102663249205

NAŠE ZNAČKA  
001173151820

MÍSTO ODESLÁNÍ / DNE  
Plzeň / 3. 2. 2026

## Vyjádření k projektové dokumentaci ke stavbě ve smyslu energetického zákona a příslušných technických norem

Dobrý den,

reagujeme na váš požadavek ze dne 20. 1. 2026 týkající se vydání vyjádření k projektové dokumentaci pro účely stavebního řízení.

V zájmovém území k zamýšlené stavbě a/nebo s ní související činnosti na pozemku parcelní číslo v rozsahu celé stavby v katastrálním území Trutnov vedené pod názvem „Komunikace pro pěší v ulici Hřbitovní a přechod pro chodce v ulici Husitská, Trutnov“ se nachází zařízení **podzemního vedení NN** v našem majetku.

### S předloženou projektovou dokumentací souhlasíme za těchto podmínek:

1. Podmínkou pro zahájení činnosti v blízkosti zařízení distribuční soustavy, resp. v ochranném pásmu je platné sdělení o existenci zařízení v majetku společnosti ČEZ Distribuce, a. s., pro výše uvedené zájmové území, které získáte prostřednictvím Geoportálu ([geoportal.cezdistribuce.cz](http://geoportal.cezdistribuce.cz)), při dodržení podmínek uvedených ve sdělení a v tomto vyjádření.
2. V dostatečném časovém předstihu před zahájením prací je nutné podat žádost o udělení souhlasu s činností a umístěním stavby v blízkosti zařízení distribuční soustavy, resp. v ochranném pásmu. Postup a formulář je k dispozici na [www.cezdistribuce.cz](http://www.cezdistribuce.cz). Při realizaci stavby je nutné se řídit podmínkami, které budou stanoveny v případě kladného posouzení podané žádosti.
3. Místa křížení a souběhy ostatních zařízení a staveb se zařízeními energetickými, komunikačními sítěmi pro elektronickou komunikaci nebo zařízeními technické infrastruktury musí být vyprojektovány a provedeny v souladu s platnými normami a předpisy, zejména s ČSN 33 2000-5-52, ČSN EN 50110-1, ČSN EN 50341-1, ČSN 73 6005, ČSN 33 3320 a PNE 33 0000-6, PNE 33 3301, PNE 34 1050.
4. V případě nadzemního vedení nn budou pro stavby a konstrukce dodrženy odstupové vzdálenosti uvedené v PNE 33 3302 a hranu výkopu doporučujeme při realizaci stavby umístit min. 1 m od základové části podpěrného bodu.
5. Při realizaci stavby a/nebo provádění související činnosti nesmí dojít v žádném případě k nebezpečnému přiblížení osob, věcí, zařízení nebo mechanismů a strojů k živým částem pod napětím, tj. musí být dodržena minimální vzdálenost 1 m od živých částí zařízení NN (nizkého napětí), 2 m od vedení VN (vysokého napětí) a 3 m od vedení VVN (velmi vysokého napětí), dle PNE 33 0000-6 s vazbou na ČSN EN 50110-1, pokud není větší vzdálenost stanovena v jiném předpisu (např. ČSN ISO 12480-1). V případě, že nebude možné tuto vzdálenost dodržet, je žadatel povinen požádat o vypnutí předmětného elektrického zařízení, případně o dočasné zaizolování vodičů NN.

6. Pracovníci provádějící práce budou prokazatelně poučeni o nebezpečí, které hrozí při nedodržení bezpečnostních předpisů. S ohledem na provádění prací v blízkosti zařízení distribuční soustavy, resp. v ochranném pásmu upozorňujeme na možnost nebezpečných vlivů od elektrického zařízení. Opatření proti těmto vlivům je na straně žadatele, dodavatele prací nebo jimi pověřených osobách. ČEZ Distribuce, a. s., nepřevzme žádnou zodpovědnost za případné škody, které vzniknou následkem poruchy nebo havárie elektrického zařízení za nepředvídaných okolností nebo nedodržením výše uvedených podmínek.
7. Stavbou nebude narušeno stávající uzemnění nadzemního vedení ani statika podpěrných bodů. Nebude-li možné toto dodržet je nutné situaci řešit formou přeložky zařízení distribuční soustavy ve smyslu § 47 zákona č. 458/2000 Sb., v platném znění.
8. V případě činnosti a/nebo stavby v blízkosti elektrického vedení, resp. v ochranném pásmu bude dotčený prostor ze všech stran možného přístupu/vjezdu po celou dobu realizace viditelně označen výstražnou cedulí.
9. Umístěním stavby nesmí dojít ke ztížení přístupu našich pracovníků a pracovníků námi pověřených firem k zařízení v majetku společnosti ČEZ Distribuce, a. s. Při případné úpravě povrchu nesmí dojít ke změně výškové nivelity země oproti současnému stavu.
10. Musí být dodrženy Podmínky pro práce v ochranných pásmech zařízení, které jsou v platném znění k dispozici na [www.cezdistribuce.cz](http://www.cezdistribuce.cz), popř. jsou součástí vydaného sdělení o existenci zařízení v majetku společnosti ČEZ Distribuce, a. s.
11. Dojde-li k obnažení podzemního vedení nebo k poškození energetického zařízení, sítě pro elektronickou komunikaci nebo zařízení se sítí pro elektronickou komunikaci související nebo zařízení technické infrastruktury ve vlastnictví ČEZ Distribuce, a. s., nahláste nám prosím tuto skutečnost bezodkladně jako poruchu na bezplatnou linku 800 850 860. Poškození nebo mimořádné události způsobené na zařízení žadatelem, dodavatelem prací nebo jimi pověřenými osobami budou opraveny na náklady viníka. Zahrnutí obnažených, případně poškozených částí podzemního vedení může být provedeno pouze po souhlasu vydaném společností ČEZ Distribuce, a. s.
12. Toto vyjádření se nevztahuje na zařízení v majetku společností ČEZ ICT Services, a. s., a Telco Pro Services, a. s.
13. Toto vyjádření nenahrazuje souhlas k zajištění příkonu elektrické energie.

**Platnost tohoto vyjádření je 1 rok od data vydání.**

V případě, že nebudou dodrženy stanovené podmínky, vyhrazujeme si právo kdykoli odvolat své souhlasné vyjádření.

S pozdravem



Pavel Letáček  
Vedoucí oddělení Regionální péče  
ČEZ Distribuce, a. s.

Váš požadavek související s distribucí elektrické energie můžete vyřídit přes Distribuční portál ([www.cezdistribuce.cz/dip](http://www.cezdistribuce.cz/dip)) nebo mobilní aplikaci PROUD (ke stažení na [www.cezdistribuce.cz/proud](http://www.cezdistribuce.cz/proud)).



Pavel Vokřál  
Lomní 340  
Trutnov  
541 01 DOLNÍ PŘEDMĚSTÍ



D000000102663243001

NAŠE ZNAČKA  
001173153012

MÍSTO ODESLÁNÍ / DNE  
Plzeň / 3. 2. 2026

## Vyjádření k žádosti o souhlas s činností a/nebo s umístěním stavby v ochranném pásmu zařízení distribuční soustavy

Dobrý den,

reagujeme na váš požadavek ze dne 20. 1. 2026 týkající se vydání souhlasu s činností a/nebo umístěním stavby v blízkosti zařízení distribuční soustavy, resp. v ochranném pásmu zařízení distribuční soustavy (dále jen „zařízení“) v našem majetku.

Stavba a/nebo s ní související činnost na pozemku parcelní číslo v rozsahu celé stavby v katastrálním území Trutnov vedená pod názvem “Komunikace pro pěší v ulici Hřbitovní a přechod pro chodce v ulici Husitská, Trutnov“ se nachází v blízkosti zařízení distribuční soustavy, resp. zasahuje do ochranného pásma zařízení **podzemního vedení NN** v našem majetku.

### S činností a/nebo umístěním stavby v blízkosti zařízení distribuční soustavy, resp. v ochranném pásmu předmětného zařízení souhlasíme za těchto podmínek:

1. Podmínkou pro zahájení činnosti v blízkosti zařízení distribuční soustavy, resp. v ochranném pásmu je platné sdělení o existenci zařízení v majetku společnosti ČEZ Distribuce, a. s., pro výše uvedené zájmové území, které získáte prostřednictvím Geoportálu (geoportal.cezdistribuce.cz), při dodržení podmínek uvedených ve sdělení a v tomto vyjádření.
2. Místa křížení a souběhy ostatních zařízení a staveb se zařízeními energetickými, komunikačními sítěmi pro elektronickou komunikaci nebo zařízeními technické infrastruktury musí být vyprojektovány a provedeny v souladu s platnými normami a předpisy, zejména s ČSN 33 2000-5-52, ČSN EN 50110-1, ČSN EN 50341-1, ČSN 73 6005, ČSN 33 3320 a PNE 33 0000-6, PNE 33 3301, PNE 34 1050.
3. V případě nadzemního vedení NN (nízké napětí) budou pro stavby a konstrukce dodrženy odstupové vzdálenosti uvedené v PNE 33 3302 a hranu výkopu doporučujeme při realizaci stavby umístit min. 1 m od základové části podpěrného bodu.
4. Při realizaci stavby a/nebo provádění související činnosti nesmí dojít v žádném případě k nebezpečnému přiblížení osob, věcí, zařízení nebo mechanismů a strojů k živým částem pod napětím, tj. musí být dodržena minimální vzdálenost 1 m od živých částí zařízení nn, 2 m od vedení VN (vysoké napětí) a 3 m od vedení VVN (velmi vysoké napětí) dle PNE 33 0000-6 s vazbou na ČSN EN 50110-1, pokud není větší vzdálenost stanovena v jiném předpisu (např. ČSN ISO 12480-1). V případě, že nebude možné tuto vzdálenost dodržet, je žadatel povinen požádat o vypnutí předmětného elektrického zařízení, případně o dočasné zaizolování vodičů nn.
5. Pracovníci provádějící práce budou prokazatelně poučeni o nebezpečí, které hrozí při nedodržení

bezpečnostních předpisů. S ohledem na provádění prací v blízkosti zařízení distribuční soustavy, resp. v ochranném pásmu upozorňujeme na možnost nebezpečných vlivů od elektrického zařízení. Opatření proti těmto vlivům je na straně žadatele, dodavatele prací nebo jimi pověřených osobách. ČEZ Distribuce, a. s., nepřevzme žádnou zodpovědnost za případné škody, které vzniknou následkem poruchy nebo havárie elektrického zařízení za nepředvídaných okolností nebo nedodržením výše uvedených podmínek.

6. Stavbou nebude narušeno stávající uzemnění nadzemního vedení ani statika podpěrných bodů. Nebude-li možné toto dodržet je nutné situaci řešit formou přeložky zařízení distribuční soustavy ve smyslu § 47 zákona č. 458/2000 Sb., v platném znění.
7. V případě činnosti a/nebo stavby v blízkosti elektrického vedení, resp. v ochranném pásmu bude dotčený prostor ze všech stran možného přístupu/vjezdu po celou dobu realizace viditelně označen výstražnou cedulí.
8. Umístěním stavby nesmí dojít ke ztížení přístupu našich pracovníků a pracovníků námi pověřených firem k zařízení v majetku společnosti ČEZ Distribuce, a. s. Při případné úpravě povrchu nesmí dojít ke změně výškové nivelity země oproti současnému stavu.
9. Musí být dodrženy Podmínky pro práce v ochranných pásmech zařízení, které jsou v platném znění k dispozici na [www.cezdistribuce.cz](http://www.cezdistribuce.cz), popř. jsou součástí vydaného sdělení o existenci zařízení v majetku společnosti ČEZ Distribuce, a. s.
10. Dojde-li k obnažení podzemního vedení nebo k poškození energetického zařízení, sítě pro elektronickou komunikaci nebo zařízení se sítí pro elektronickou komunikaci související nebo zařízení technické infrastruktury ve vlastnictví ČEZ Distribuce, a. s., nahlaste nám prosím tuto skutečnost bezodkladně jako poruchu na bezplatnou linku 800 850 860. Poškození nebo mimořádné události způsobené na zařízení žadatelem, dodavatelem prací nebo jimi pověřenými osobami budou opraveny na náklady viníka. Zahrnutí obnažených, případně poškozených částí podzemního vedení může být provedeno pouze po souhlasu vydaném společností ČEZ Distribuce, a. s.
11. Toto vyjádření se nevztahuje na zařízení v majetku společností ČEZ ICT Services, a. s., a Telco Pro Services, a. s.

**Toto vyjádření pozbývá platnosti, nebude-li činnost a/nebo stavba zahájena do 1 roku od udělení souhlasu.**


Vyhrazujeme si právo kdykoli souhlas odvolat, zjistíme-li, že podmínky stanovené v tomto vyjádření nejsou dodrženy. Pokud zjištěné nedostatky nebyly odstraněny ani na základě písemné výzvy ve stanoveném termínu, je žadatel povinen uvést ochranné pásmo do původního stavu a zdržet se provozování jakékoli činnosti, kterou zákon výslovně zakazuje.

S pozdravem



Pavel Letáček  
Vedoucí oddělení Regionální péče  
ČEZ Distribuce, a. s.

Váš požadavek související s distribucí elektrické energie můžete vyřídit přes Distribuční portál ([www.cezdistribuce.cz/dip](http://www.cezdistribuce.cz/dip)) nebo mobilní aplikaci PROUD (ke stažení na [www.cezdistribuce.cz/proud](http://www.cezdistribuce.cz/proud)).





Pomáhat a chránit

POLICIE ČESKÉ REPUBLIKY  
KRAJSKÉ ŘEDITELSTVÍ POLICIE  
KRÁLOVÉHRADECKÉHO KRAJE  
ÚZEMNÍ ODBOR TRUTNOV

DOPRAVNÍ INSPEKTORÁT

Č.j.: KRPH-14367-3/Čj-2026-051006

Trutnov 11. února 2026

Počet listů: 1  
Přílohy: 1/4Ing. Pavel Vokřál  
Lomní 340  
541 01 Trutnov

### Stanovisko k návrhu stavby pozemní komunikace

Dle předložené projektové dokumentace pro záměr stavby se jedná o návrh stavby pozemních komunikací, plánovaných v rámci akce: „Komunikace pro pěší v ulici Hřbitovní a přechod pro chodce v ulici Husitská, Trutnov“. Záměr předpokládá rekonstrukci stávajících přechodů pro chodce a přilehlých chodníků dle přiložené projektové dokumentace v žádosti.

Dopravní inspektorát Policie České republiky při Územním odboru Trutnov vydává stanovisko k projektové dokumentaci stavby pozemní komunikace, ve smyslu ust. § 16 odst. 1 zákona č. 13/1997 Sb., o pozemních komunikacích, ve znění pozdějších předpisů.

Na podkladě skutečností uvedených v předložené části projektové dokumentace **souhlasíme** s navrženým technickým řešením, **nemáme námitek** k realizaci stavby pozemní komunikace a v případě dodržení následujících podmínek lze konstatovat, že návrh odpovídá obecným požadavkům na bezpečnost a plynulost provozu na pozemních komunikacích:

V rámci realizace návrhu požadujeme splnění technických podmínek a obecných technických požadavků na pozemní komunikace, uvedených v příslušných ustanoveních vyhlášky ministerstva dopravy a spojů č. 104/1997 Sb., kterou se provádí zákon o pozemních komunikacích ve znění pozdějších předpisů.

Upozorňujeme, že toto stanovisko se netýká dopravního značení v místě stavby. V případě potřeby vyjádření ze strany dopravního inspektorátu k dopravnímu značení bude nutné podat samostatnou žádost **cestou příslušných úřadů** v rámci řízení o změně místní úpravy. Jako přílohu bude tvořit přehledná situace návrhu dopravního značení, ze které bude patrné stávající a nově navržené značení.

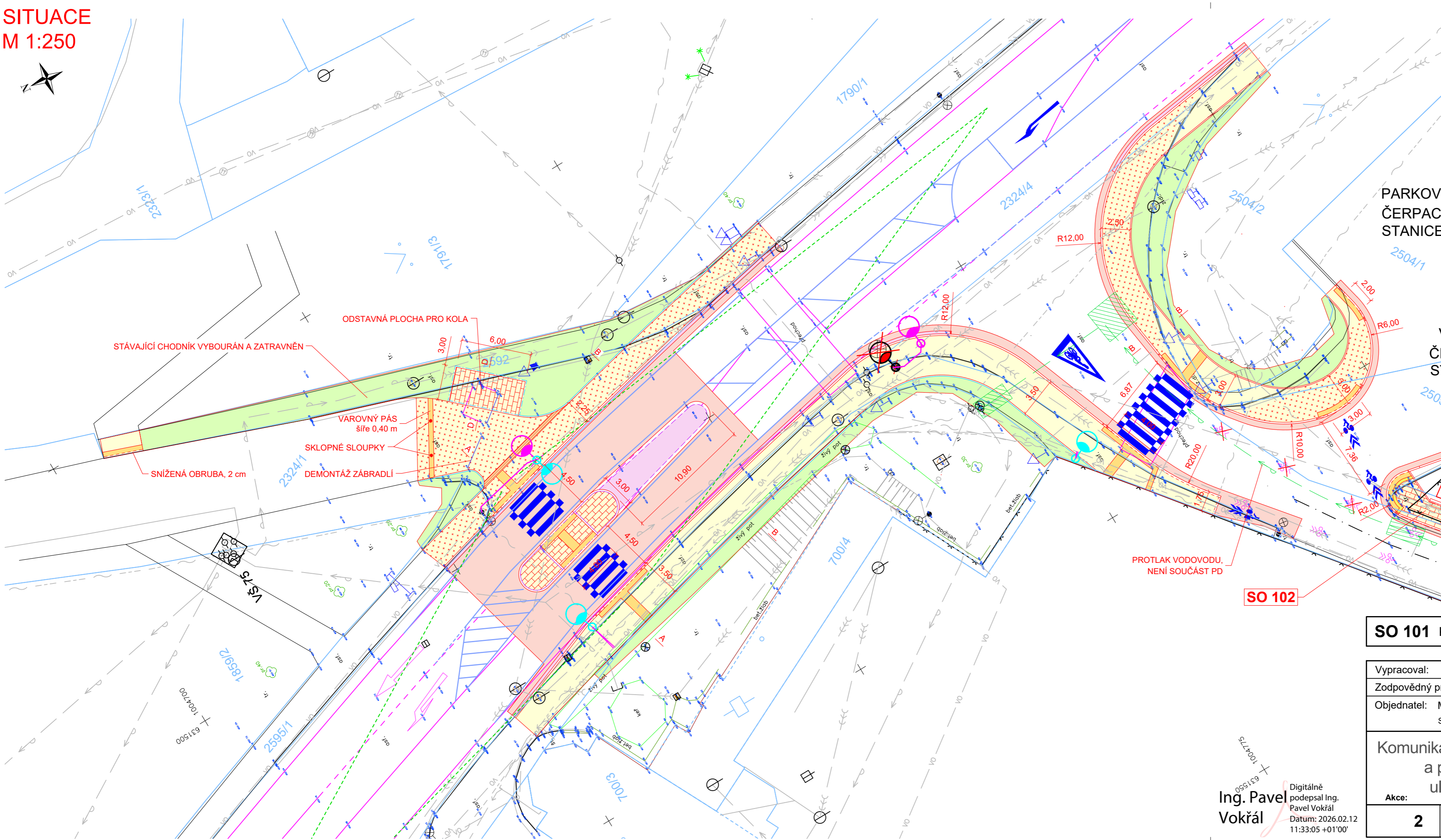
Vypracoval: por. Bc. Tomáš Liska

npor. Mgr. Jiří Prouza  
vedoucí dopravního inspektorátu

#### Adresa pro korespondenci:

Horská 78  
541 11 Trutnov  
☎ 974 539 258, 📠 725 514 034  
konzultace: [tu.di.komunikace@pcr.cz](mailto:tu.di.komunikace@pcr.cz)  
žádosti: ISDS: urnai6d, nebo  
[krph.podatelna@policie.gov.cz](mailto:krph.podatelna@policie.gov.cz)

**SITUACE**  
**M 1:250**



- LEGENDA:**
- VOZOVKA - OBNOVA ASFALTOVÉHO KRYTU
  - CHODNÍK - ASFALTOVÝ KRYT - "A"
  - CHODNÍK - ASFALTOVÝ KRYT - "E"
  - CHODNÍK - ZÁMKOVÁ DLAŽBA, ŠEDÁ
  - VÁROVNÉ/SIGNÁLNÍ PÁSY+ LEMOVÁNÍ
  - UMĚLÁ VODÍCÍ LINIE
  - ZÁMKOVÁ DLAŽBA - OSTRŮVEK, DVOULINKA

- BET. OBRUBNÍK, ŠÍŘE 15 cm, NÁŠLAP 10 cm
- BET. NÁJEZDOVÝ OBRUBNÍK, ŠÍŘE 15 cm, NÁŠLAP 0-2 cm
- BET. OBRUBNÍK, ŠÍŘE 10 cm, NÁŠLAP 6 cm
- BET. OBRUBNÍK, ŠÍŘE 10 cm, NÁŠLAP 0 cm
- BET OBRUBNÍK, ŠÍŘE 6 cm, NÁŠLAP 0 cm
- KAMENNÝ OBRUBNÍK, ŠÍŘE 15 cm, NÁŠLAP 18 cm
- KAMENNÝ OBRUBNÍK ZKOSENÝ, ŠÍŘE 15 cm, NÁŠLAP 5 cm
- KAMENNÝ OBRUBNÍK, ŠÍŘE 15 cm, NÁŠLAP 2 cm
- NOVÉ OPLOCENÍ
- NOVÁ ULIČNÍ VPUSTĚ D400
- RUŠENÝ STOŽÁR VO - SO 401
- NOVÝ STOŽÁR VO - PŘECHOD SO 401
- NOVÝ STOŽÁR VO - SO 401
- STÁVAJÍCÍ ZAMĚŘENÍ
- HRANICE PARCEL
- VNITŘNÍ DĚLENÍ PARCELY

- INŽENÝRSKÉ SÍTĚ - STÁVAJÍCÍ STAV:**
- TRASA NN PODZEMNÍ - ČEZ
  - METALICKÝ KABEL PODZEMNÍ - CETIN
  - OPTICKÝ KABEL PODZEMNÍ - CETIN
  - VODOVOD - Vak TU
  - KANALIZACE SPLAŠKOVÁ - Vak TU
  - KANALIZACE JEDNOTNÁ - Vak TU
  - KANALIZACE VÝTLAK - Vak TU
  - PLYNOVOD NTL - GRIDSERVICES

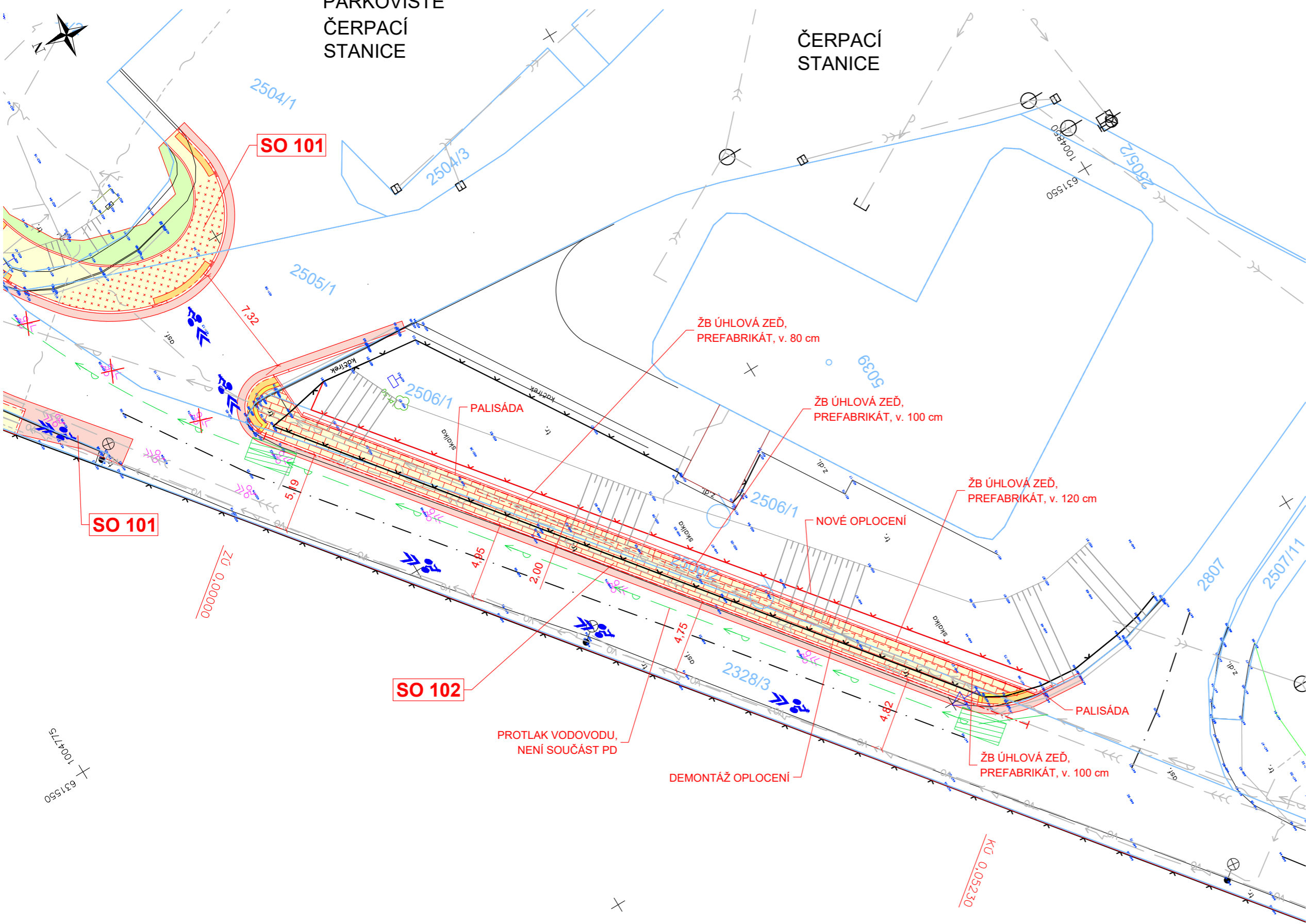
Výškový systém: Bpv  
Souřadnicový systém: S-JTSK

**SO 101** Komunikace pro pěší, ul. Husitská

<table border="1"> <tr> <td>Vypracoval:</td> <td>Ing. Pavel Vokřál</td> </tr> <tr> <td>Zodpovědný projektant:</td> <td>Ing. Pavel Vokřál</td> </tr> <tr> <td>Objednatel:</td> <td>Město Trutnov Slovanské náměstí 165, 541 01 Trutnov</td> </tr> </table>	Vypracoval:	Ing. Pavel Vokřál	Zodpovědný projektant:	Ing. Pavel Vokřál	Objednatel:	Město Trutnov Slovanské náměstí 165, 541 01 Trutnov	<table border="1"> <tr> <td colspan="2" style="text-align: center;"><b>Ing. Pavel Vokřál</b></td> </tr> <tr> <td colspan="2" style="text-align: center;">Projektování dopravních staveb</td> </tr> <tr> <td colspan="2" style="text-align: center;">Lomní 340, 541 01 Trutnov</td> </tr> <tr> <td colspan="2" style="text-align: center;">IČ: 88650251 www.projekce-vokral.cz</td> </tr> </table>	<b>Ing. Pavel Vokřál</b>		Projektování dopravních staveb		Lomní 340, 541 01 Trutnov		IČ: 88650251 www.projekce-vokral.cz	
Vypracoval:	Ing. Pavel Vokřál														
Zodpovědný projektant:	Ing. Pavel Vokřál														
Objednatel:	Město Trutnov Slovanské náměstí 165, 541 01 Trutnov														
<b>Ing. Pavel Vokřál</b>															
Projektování dopravních staveb															
Lomní 340, 541 01 Trutnov															
IČ: 88650251 www.projekce-vokral.cz															
<b>Komunikace pro pěší v ulici Hřbitovní a přechod pro chodce v ulici Husitská, Trutnov</b>	Zakázkové číslo:	24-013													
	Datum:	10/2025													
	Stupeň PD:	DPZ													
	Počet formátů:	3 x A4													
Měřítka:	1:250														
<b>Akce:</b>	<b>2</b>	<b>Příloha:</b>													
	Situace	<b>Paré:</b>													

Ing. Pavel Vokřál  
Digitálně podepsal Ing. Pavel Vokřál  
Datum: 2026.02.12 11:33:05 +01'00'

**SITUACE**  
**M 1:250**



**LEGENDA:**

- VOZOVKA - OBNOVA ASFALTOVÉHO KRYTU
- CHODNÍK - ASFALTOVÝ KRYT - "A"
- CHODNÍK - ASFALTOVÝ KRYT - "E"
- CHODNÍK - ZÁMKOVÁ DLAŽBA, ŠEDÁ
- VAROVNÉ/SIGNÁLNÍ PÁSY+ LEMOVÁNÍ
- UMĚLÁ VODÍCÍ LINIE
- ZÁMKOVÁ DLAŽBA - OSTRŮVEK, DVOULINKA
  
- BET. OBRUBNÍK, ŠÍŘE 15 cm, NÁŠLAP 10 cm
- BET. NÁJEZDOVÝ OBRUBNÍK, ŠÍŘE 15 cm, NÁŠLAP 0-2 cm
- BET. OBRUBNÍK, ŠÍŘE 10 cm, NÁŠLAP 6 cm
- BET. OBRUBNÍK, ŠÍŘE 10 cm, NÁŠLAP 0 cm
- BET. OBRUBNÍK, ŠÍŘE 6 cm, NÁŠLAP 0 cm
- KAMENNÝ OBRUBNÍK, ŠÍŘE 15 cm, NÁŠLAP 18 cm
- KAMENNÝ OBRUBNÍK ZKOSENÝ, ŠÍŘE 15 cm, NÁŠLAP 5 cm
- KAMENNÝ OBRUBNÍK, ŠÍŘE 15 cm, NÁŠLAP 2 cm
- NOVÉ OPLOCENÍ
- NOVÁ ULIČNÍ VPUŠŤ D400
- RUŠENÝ STOŽÁR VO - SO 401
- NOVÝ STOŽÁR VO - PŘECHOD SO 401
- NOVÝ STOŽÁR VO - SO 401
- STÁVAJÍCÍ ZAMĚŘENÍ
- HRANICE PARCEL
- VNITŘNÍ DĚLENÍ PARCELY

**INŽENÝRSKÉ SÍTĚ - STÁVAJÍCÍ STAV:**

- TRASA NN PODZEMNÍ - ČEZ
- METALICKÝ KABEL PODZEMNÍ - CETIN
- OPTICKÝ KABEL PODZEMNÍ - CETIN
- VODOVOD - Vak TU
- KANALIZACE SPLAŠKOVÁ - Vak TU
- KANALIZACE JEDNOTNÁ - Vak TU
- KANALIZACE VÝTLAK - Vak TU
- PLYNOVOD NTL - GRIDSERVICES
- VEŘEJNÉ OSVĚTLENÍ

Výškový systém: Bpv  
Souřadnicový systém: S-JTSK

**SO 102** Komunikace pro pěší, ul. Hřbitovní

Vypracoval:	Ing. Pavel Vokřál	<b>Ing. Pavel Vokřál</b> Projektování dopravních staveb Lomní 340, 541 01 Trutnov IČ: 88650251 www.projekce-vokral.cz	
Zodpovědný projektant:	Ing. Pavel Vokřál		
Objednatel:	Město Trutnov Slovanské náměstí 165, 541 01 Trutnov	Zakázkové číslo:	24-013
Komunikace pro pěší v ulici Hřbitovní a přechod pro chodce v ulici Husitská, Trutnov		Datum:	02/2025
		Stupeň PD:	DPZ
		Počet formátů:	3 x A4
		Měřítko:	1:250
Akce:	<b>2</b>	Příloha:	Situace
		Paré:	

Ing. Pavel Vokřál  
 Digitálně podepsal Ing. Pavel Vokřál  
 Datum: 2026.02.12 11:34:16 +01'00'



naše značka  
5003523376

vyřizuje  
Miloš Vávra

e-mail  
technici@gasnet.cz

datum  
20.03.2026

Pavel Vokřál  
Lomní 340  
54101 Trutnov

Věc:

**Komunikace pro pěší v ulici Hřbitovní a přechod pro chodce v ulici Husitská, Trutnov**

K.ú. - p.č.: Trutnov

Stavebník: MĚSTO TRUTNOV, Slovanské náměstí 165, 54101 Trutnov

Účel stanoviska: Řízení o povolení stavby

GasNet, s.r.o., jako provozovatel distribuční soustavy (PDS) a technické infrastruktury (TI), zastoupený GasNet Služby, s.r.o., vydává toto vyjádření:

V ZÁJMOVÉM ÚZEMÍ SE NACHÁZÍ TATO PLYNÁRENSKÁ ZAŘÍZENÍ A PLYNOVODNÍ PŘÍPOJKY (dále PZ):

- NTL plynovodní přípojka PE d 63

Ochranné pásmo STL a NTL plynovodů a přípojek je v zastavěném území obce 1 m na obě strany od potrubí.

Ochranné pásmo slouží k zajištění bezpečného a spolehlivého provozu plynárenského zařízení.  
V ochranném pásmu plynovodů a přípojek budou veškeré práce prováděny výhradně ručním způsobem.

Pro realizaci stavby stanovujeme tyto podmínky:

-----  
- PŘED ZAHÁJENÍM STAVBY BUDE PROVEDENO PŘESNÉ VYTÝČENÍ PLYNÁRENSKÉHO ZAŘÍZENÍ A PLYNOVODNÍCH PŘÍPOJEK (dále jen PZ), viz.odst.1 tohoto stanoviska - poskytnutý zakres je pouze ORIENTAČNÍ.

- Při souběhu, křížení technické IS s PZ a při realizaci stavby požadujeme dodržení ČSN 73 6005, TPG 702 01,TPG 702 04, zákon č.458/2000 Sb., případně další předpisy a ČSN související s uvedenou stavbou.

- Zemní a stavební práce v prostoru ochranného pásma PZ, které činí 1m na každou stranu od půdorysu, budou prováděny výhradně ručním způsobem a s maximální opatrností, nesmí dojít k poškození PZ. Všechny práce musí být vykonávány tak, aby v žádném případě nenarušily bezpečný provoz PZ.

- Po dobu realizace stavby nebude v ochranném pásmu PZ prováděna deponie zeminy, stavebního materiálu a nebude zde umístováno zařízení staveniště.

- Stávající NTL plynovod nesmí být během stavebních prací poškozen a mechanicky či jinak namáhan.

V rozsahu této stavby souhlasíme:

- 
- s povolením a provedením stavby v ochranném a bezpečnostním pásmu PZ dle zákona 283/2021 Sb. ve znění pozdějších předpisů;
  - s rozhodnutím o odstranění stavby nebo zařízení dle zákona 283/2021 Sb. ve znění pozdějších předpisů;
  - s použitím tohoto vyjádření ve zrychleném řízení dle §184, odst. 2 písm. d) zákona č. 283/2021 Sb.ve znění pozdějších

**GasNet Služby, s.r.o.**

Plynárenská 499/1 · Zábřovice · 602 00 Brno · T 555 90 10 10 · www.gasnet.cz

IČ: 27935311 · DIČ: CZ27935311

**Zápis do obchodního rejstříku:** Krajský soud v Brně, sp. zn. C 57165, dne 26. 7. 2007

**Certificate of incorporation:** Regional Court in Brno, ref. number C 57165, on 26th July 2007

Zákaznická linka GasNet 555 90 10 10, info@gasnet.cz, www.gasnet.cz

předpisů;

Pokud se toto vyjádření v době své platnosti stane součástí rozhodnutí stavebního úřadu (bude citována naše značka vyjádření), prodlužuje se automaticky jeho platnost o dobu platnosti rozhodnutí stavebního úřadu.

V zájmovém území se mohou nacházet plynárenská zařízení jiných vlastníků či správců, případně i dlouhodobě nefunkční/neprovozovaná plynárenská zařízení bez dostupných informací o jejich poloze a vlastnictví. Plynárenská zařízení a plynovodní přípojky (dále jen PZ) jsou dle ust. § 2925 zákona č. 89/2012 Sb., občanského zákoníku, provozovány jako zařízení zvláště nebezpečná a z tohoto důvodu jsou chráněna ochranným pásmem dle zákona č.458/2000 Sb. ve znění pozdějších předpisů.

Rozsah ochranného pásma je stanoven v zákoně 458/2000 Sb. ve znění pozdějších předpisů.

Stavební činnosti je možné realizovat pouze při dodržení podmínek stanovených v tomto vyjádření. Nebudou-li tyto podmínky dodrženy, budou stavební činnosti považovány dle § 68 zákona č.458/2000 Sb. ve znění pozdějších předpisů za činnost bez našeho předchozího souhlasu. Při každé změně projektu nebo stavby (zejména trasy navrhovaných inženýrských sítí) je nutné požádat o nové vyjádření k této změně.

Nedodržení podmínek uvedených v tomto vyjádření zakládá odpovědnost stavebníka za vzniklé škody.

Za stavební činnosti se pro účely tohoto vyjádření považují všechny činnosti prováděné v ochranném pásmu PZ (tzn. bezvýkopové technologie a terénní úpravy) a činnosti mimo ochranné pásmo, pokud by takové činnosti mohly ohrozit bezpečnost a spolehlivost PZ (např. trhací práce, sesuvy půdy, vibrace, apod.).

Případné zřizování stavenišť, skladování materiálů, stavebních strojů apod. bude realizováno mimo ochranné pásmo PZ (není-li ve vyjádření uvedeno jinak).

Při použití nákladních vozidel, stavebních strojů a mechanismů požadujeme zabezpečit případný přejezd přes PZ uložením betonových panelů v místě přejezdu PZ.

\*\*\*\*\*  
**PŘI REALIZACI STAVBY BUDOU DODRŽENY TYTO PODMÍNKY PRO PROVÁDĚNÍ STAVEBNÍ ČINNOSTI:**  
\*\*\*\*\*

(1) Před zahájením stavební činnosti bude provedeno vytyčení trasy a přesné určení uložení PZ. Vytyčení je třeba si objednat min. 5 dnů předem.

Formulář naleznete na : <https://dpo.gasnet.cz/zadost-o-vytyceni>. Lze použít i QR kód, který je uveden v tomto vyjádření.

Vytyčení trasy provede GasNet s.r.o. ZDARMA.

Při podání žádosti uvede žadatel naši značku (číslo jednací) uvedenou v úvodu tohoto vyjádření a sdělí termín zahájení a ukončení stavby. O provedeném vytyčení trasy bude sepsán protokol. Přesné určení uložení PZ (sondou) je povinen provést stavebník na svůj náklad.

**BEZ VYTYČENÍ TRASY A PŘESNÉHO URČENÍ ULOŽENÍ PZ STAVEBNÍKEM NESMÍ BÝT VLASTNÍ STAVEBNÍ ČINNOST ZAHÁJENA.**

**VYTYČENÍ POVAŽUJEME ZA ZAHÁJENÍ STAVEBNÍ ČINNOSTI V OCHRANNÉM A BEZPEČNOSTNÍM PÁSMU PZ.**

**PROTOKOL O VYTYČENÍ MÁ PLATNOST 2 MĚSÍCE.**

(2) Stavebník je povinen stavebnímu podnikateli prokazatelně předat toto vyjádření. Převzetí vyjádření stvrdí stavební podnikatel stavebníkovi svým podpisem a zápisem do stavebního deníku. Pracovníci provádějící stavební činnosti budou prokazatelně seznámeni s polohou PZ, rozsahem ochranného pásma a těmito podmínkami.

(3) Bude dodržena mj. ČSN 73 6005, TPG 700 03, TPG 702 01, TPG 702 04, zákon č.458/2000 Sb. ve znění pozdějších předpisů, případně další související předpisy.

(4) Při provádění stavební činnosti v ochranném pásmu PZ vč. přesného určení uložení PZ je stavebník povinen učinit taková opatření, aby nedošlo k poškození PZ nebo ovlivnění jejich bezpečnosti a spolehlivosti provozu. Nebude použito nevhodného nářadí, zemina bude těžena pouze ručně bez použití pneumatických, elektrických, bateriových a motorových nářadí.

(5) V případě použití bezvýkopových technologií (např. protlaku) bude před zahájením stavební činnosti provedeno úplné obnažení PZ v místě křížení na náklady stavebníka. Technologie musí být navržena tak, aby v místě křížení nebo souběhu s PZ byl dostatečný stranový nebo výškový odstup od PZ, který zajistí nepoškození PZ během prací a to s ohledem na použitou bezvýkopovou technologii a všechny její účinky na okolní terén. V případě, že nemůže být tato podmínka dodržena, nesmí být použita bezvýkopová technologie.

(6) Odkrytá PZ budou v průběhu nebo při přerušení stavební činnosti řádně zabezpečena proti jejich poškození.

(7) Poklopy uzávěrů a ostatních armatur na PZ, vč. hlavních uzávěrů plynu (HUP) na odběrném plynovém zařízení udržovat stále přístupné a funkční po celou dobu trvání stavební činnosti.

(8) Bude zachována hloubka uložení PZ (není-li ve vyjádření uvedeno jinak).

(9) Stavebník je povinen neprodleně oznámit každé i sebemenší poškození PZ (vč. drobných vrypů do PE potrubí, poškození izolace, signalizačního vodiče, výstražné fólie, markeru atd.) na telefon 1239.

(10) Před provedením zásypu výkopu a v průběhu stavebních prací bude provedena kontrola dodržení podmínek stanovených pro stavební činnosti v ochranném pásmu PZ. Povinnost kontroly se vztahuje i na PZ, která nebyla odhalena. Kontrolu si objednejte na: <https://dpo.gasnet.cz/zadost-o-vytyceni>. Lze využít i QR kód, který je uveden v tomto vyjádření. Při žádosti uvede žadatel naši značku (číslo jednací) uvedenou v úvodu tohoto vyjádření. Kontrolu je třeba objednat min. 5 dnů předem.

Předmětem kontroly je také ověření dodržení stanovené odstupové vzdálenosti staveb, které byly povoleny v ochranném a bezpečnostním pásmu PZ.

(11) O provedené kontrole bude sepsán protokol. Bez provedené kontroly nesmí být PZ zasypána. Stavebník je povinen na základě výzvy provozovatele PZ, nebo jeho zástupce doložit průkaznou dokumentaci o nepoškození PZ během výstavby nebo provést na své náklady kontrolní sondy v místě styku stavby s PZ.

(12) Plynárenské zařízení a plynovodní přípojky budou před zásypem výkopu řádně podšypány a obsypány, bude provedeno zhutnění a bude osazena výstražná fólie žluté barvy, to vše v souladu s předpisem provozovatele distribuční soustavy „Zásady pro projektování, výstavbu, rekonstrukce a opravy“, který naleznete na <https://www.gasnet.cz/cs/technicke-dokumenty/> a v souladu s ČSN EN 12007-1-4, TPG 702 01, TPG 702 04.

(13) Neprodleně po skončení stavební činnosti budou řádně osazeny všechny poklopy a nadzemní prvky PZ.

(14) Pokud stavebník nedodrží podmínky stanovené tímto vyjádřením, bude činnost stavebníka vyhodnocena provozovatelem PZ jako narušení ochranného nebo bezpečnostního pásma PZ a budou z toho vyvozeny příslušné důsledky v souladu se zákonem č. 458/2000 Sb. ve znění pozdějších předpisů.

Platí pouze pro území vyznačené v příloze tohoto vyjádření a to 24 měsíců ode dne jeho vydání.

V případě dotčení pozemku v majetku společnosti GasNet, s.r.o. je třeba projednat smluvní vztah k tomuto pozemku. Kontakt na projednání naleznete na adrese [www.gasnet.cz/cs/kontaktni-system/](http://www.gasnet.cz/cs/kontaktni-system/), činnost "Smluvní vztahy - pozemky a budovy plynárenských zařízení", případně na zákaznické lince 555 90 10 10 (pracovní dny od 7:00 do 17:00 hod).

Za správnost a úplnost dokumentace předložené s žádostí včetně jejího souladu s platnými předpisy plně zodpovídá její zpracovatel. Vyjádření nenahrazuje případná další vyjádření k jiným částem stavby.

V případě další korespondence nebo jednání (např. změna stavby) uvádějte naši značku - 5003523376 a datum tohoto vyjádření. Kontakty jsou k dispozici na <https://www.gasnet.cz/cs/kontaktni-system/>.



GasNet, s.r.o.  
zastoupená společností GasNet Služby, s.r.o., IČ 27935311  
Miloš Vávra  
Technik externích požadavků-Čechy  
Oddělení zpracování ext. požadavků-Čechy

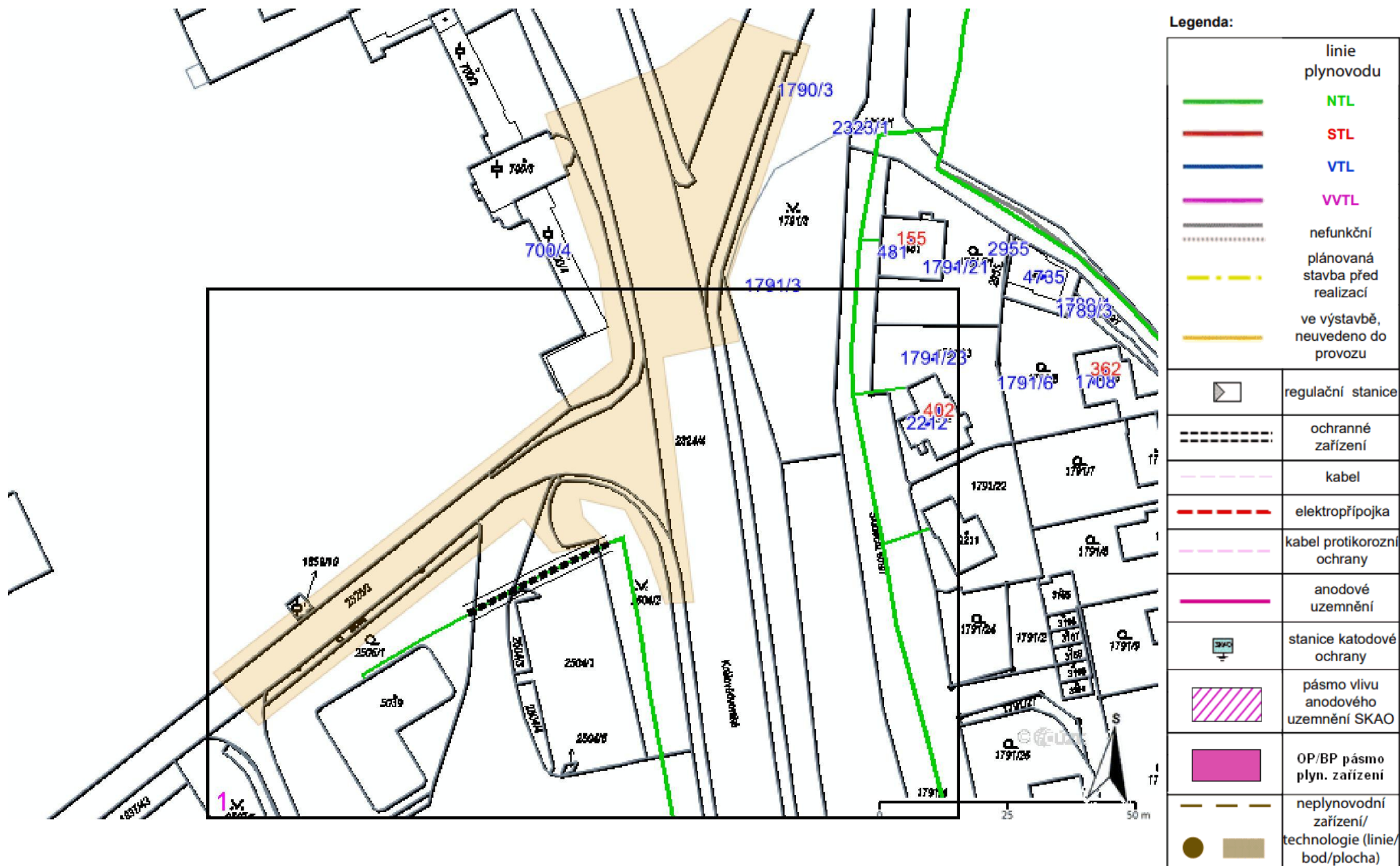


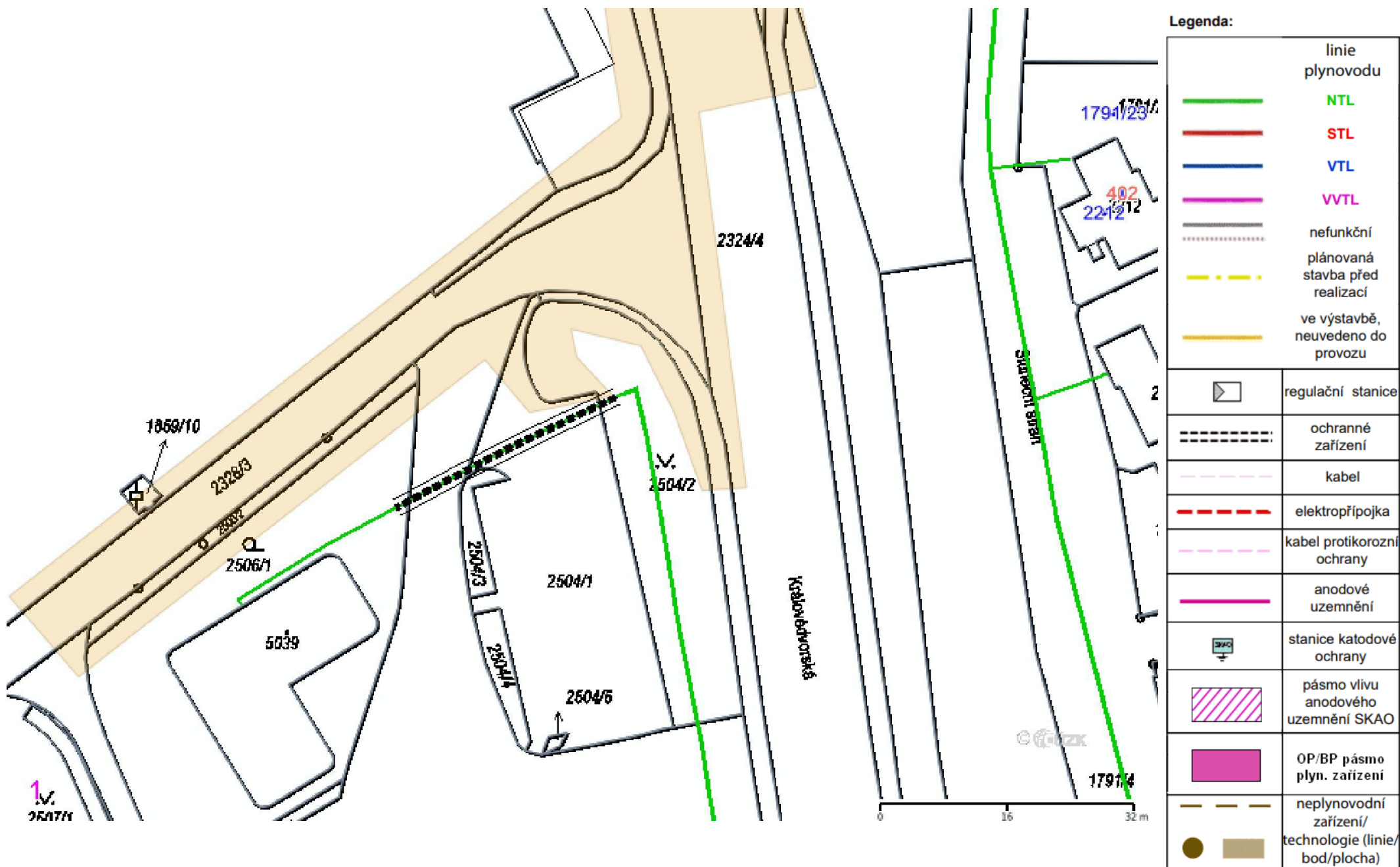
Zažádejte o vytyčení

Přílohy: Detailní zakres plynárenského zařízení, Ověřená příloha žadatele, Ověřená příloha žadatele, Ověřená příloha žadatele

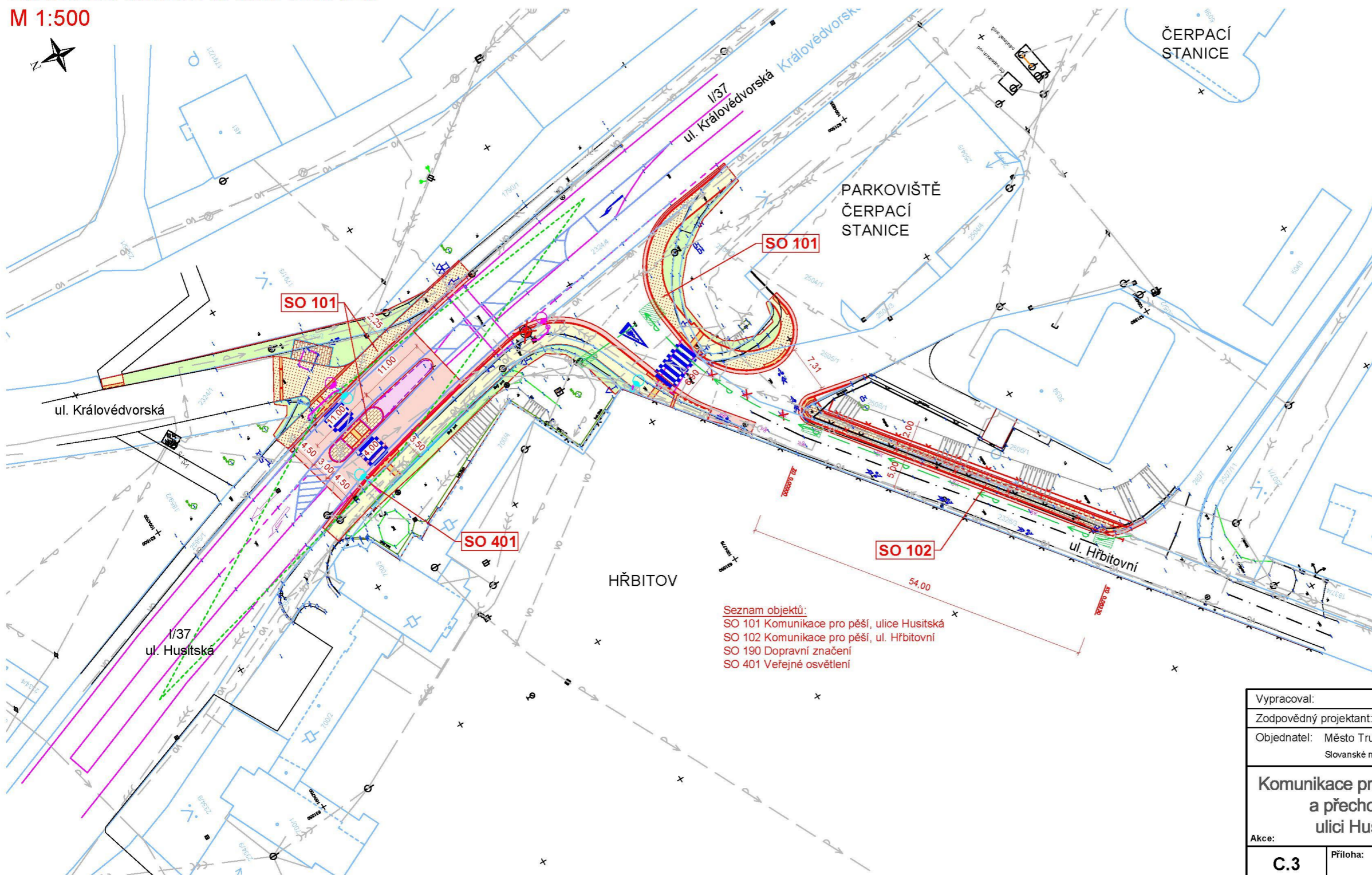
**Příloha: Detailní zákres plynárenského zařízení. Tato příloha je nedílnou součástí stanoviska č. 5003523376 ze dne 20.03.2026.**

Provozovatel DS: GasNet, s.r.o.; Stavebník: MĚSTO TRUTNOV. K.ú.: Trutnov.





# KOORDINAČNÍ SITUAČNÍ VÝKRES M 1:500



**Seznam objektů:**  
 SO 101 Komunikace pro pěší, ulice Husitská  
 SO 102 Komunikace pro pěší, ul. Hřbitovní  
 SO 190 Dopravní značení  
 SO 401 Veřejné osvětlení

### LEGENDA:

- VOZOVKA - OBNOVA ASFALTOVÉHO KRYTU
- CHODNÍK - ASFALTOVÝ KRYT - "A"
- CHODNÍK - ASFALTOVÝ KRYT - "E"
- CHODNÍK - ZÁMKOVÁ DLAŽBA, ŠEDÁ
- VARIOVNÍ/SIGNÁLNÍ PÁSY+ LEMOVÁNÍ
- UMĚLÁ VODÍCÍ LIE
- ZÁMKOVÁ DLAŽBA - OSTRŮVEK, DVOULINKA
- BET. OBRUBNÍK, ŠÍŘE 15 cm, NÁŠLAP 10 cm
- BET. NÁJEZDOVÝ OBRUBNÍK, ŠÍŘE 15 cm, NÁŠLAP 0-2 cm
- BET. OBRUBNÍK, ŠÍŘE 10 cm, NÁŠLAP 6 cm
- BET. OBRUBNÍK, ŠÍŘE 10 cm, NÁŠLAP 0 cm
- BET. OBRUBNÍK, ŠÍŘE 6 cm, NÁŠLAP 0 cm
- KAMENNÝ OBRUBNÍK, ŠÍŘE 15 cm, NÁŠLAP 18 cm
- KAMENNÝ OBRUBNÍK ZKOSENÝ, ŠÍŘE 15 cm, NÁŠLAP 5 cm
- KAMENNÝ OBRUBNÍK, ŠÍŘE 15 cm, NÁŠLAP 2 cm
- NOVÉ OPLOCENÍ
- NOVÁ ULIČNÍ VPUŠT D400
- RUŠENÝ STOŽÁR VO - SO 401
- NOVÝ STOŽÁR VO - PŘECHOD SO 401
- NOVÝ STOŽÁR VO - SO 401
- STÁVAJÍCÍ ZAMĚŘENÍ
- HRANICE PARCEL
- VNITRNÍ DĚLENÍ PARCELY

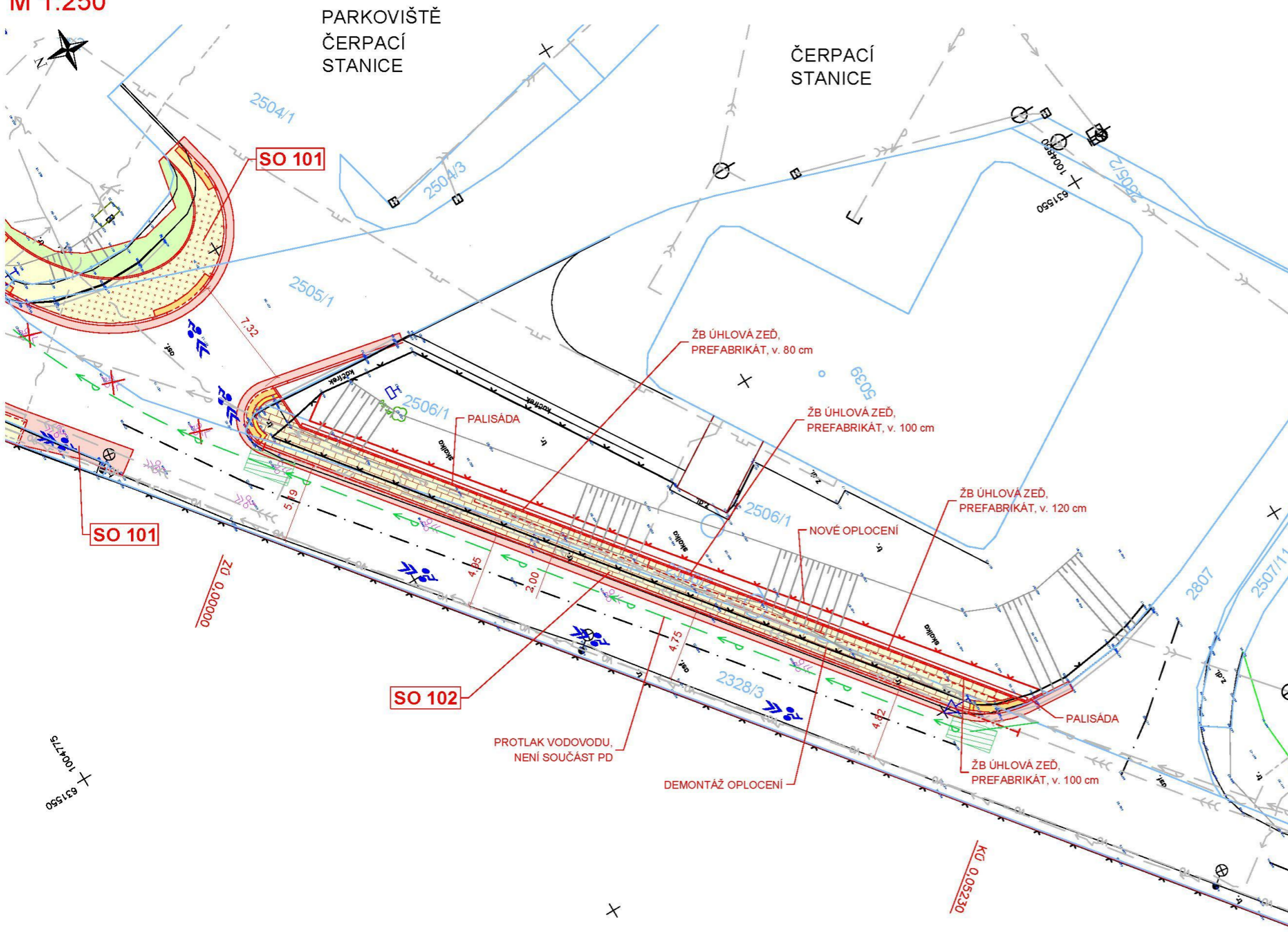
### INŽENÝRSKÉ SÍTĚ - STÁVAJÍCÍ STAV:

- TRASA NN PODZEMNÍ - ČEZ
- METALICKÝ KABEL PODZEMNÍ - CETIN
- OPTICKÝ KABEL PODZEMNÍ - CETIN
- VODOVOD - Vak TU
- KANALIZACE SPLAŠKOVÁ - Vak TU
- KANALIZACE JEDNOTNÁ - Vak TU
- KANALIZACE VÝTLAK - Vak TU
- PLYNOVOD NTL - GRIDSERVICES

Výškový systém: Bpv  
 Souřadnicový systém: S-JTSK

Vypracoval: Ing. Pavel Vokřál Zodpovědný projektant: Ing. Pavel Vokřál Objednatel: Město Trutnov Slovanské náměstí 165, 541 01 Trutnov	<b>Ing. Pavel Vokřál</b> Projektování dopravních staveb Lomní 340, 541 01 Trutnov IČ: 88650251 www.projekce-vokral.cz
<b>Komunikace pro pěší v ulici Hřbitovní a přechod pro chodce v ulici Husitská, Trutnov</b>	Zakázkové číslo: 24-013 Datum: 10/2025 Stupeň PD: DPZ Počet formátů: 3 x A4 Měřítko: 1:500
	Akce: <b>C.3</b> Příloha: Koordinační situační výkres Paré:

**SITUACE**  
**M 1:250**



- LEGENDA:**
- VOZOVKA - OBNOVA ASFALTOVÉHO KRYTU
  - CHODNÍK - ASFALTOVÝ KRYT - "A"
  - CHODNÍK - ASFALTOVÝ KRYT - "E"
  - CHODNÍK - ZÁMKOVÁ DLAŽBA, ŠEDÁ
  - VARNÉ/SIGNÁLNÍ PÁSY+ LEMOVÁNÍ
  - UMĚLÁ VODÍCÍ LINIE
  - ZÁMKOVÁ DLAŽBA - OSTRŮVEK, DVOULINKA
  - BET. OBRUBNÍK, ŠÍŘE 15 cm, NÁŠLAP 10 cm
  - BET. NÁJEZDOVÝ OBRUBNÍK, ŠÍŘE 15 cm, NÁŠLAP 0-2 cm
  - BET. OBRUBNÍK, ŠÍŘE 10 cm, NÁŠLAP 6 cm
  - BET. OBRUBNÍK, ŠÍŘE 10 cm, NÁŠLAP 0 cm
  - BET. OBRUBNÍK, ŠÍŘE 6 cm, NÁŠLAP 0 cm
  - KAMENNÝ OBRUBNÍK, ŠÍŘE 15 cm, NÁŠLAP 18 cm
  - KAMENNÝ OBRUBNÍK ZKOSENÝ, ŠÍŘE 15 cm, NÁŠLAP 5 cm
  - KAMENNÝ OBRUBNÍK, ŠÍŘE 15 cm, NÁŠLAP 2 cm
  - NOVÉ OPLOČENÍ
  - NOVÁ ULIČNÍ VPUŠTĚ D400
  - RUŠENÝ STOŽÁR VO - SO 401
  - NOVÝ STOŽÁR VO - PŘECHOD SO 401
  - NOVÝ STOŽÁR VO - SO 401
  - STÁVAJÍCÍ ZAMĚŘENÍ
  - HRANICE PARCEL
  - VNITŘNÍ DĚLENÍ PARCELY

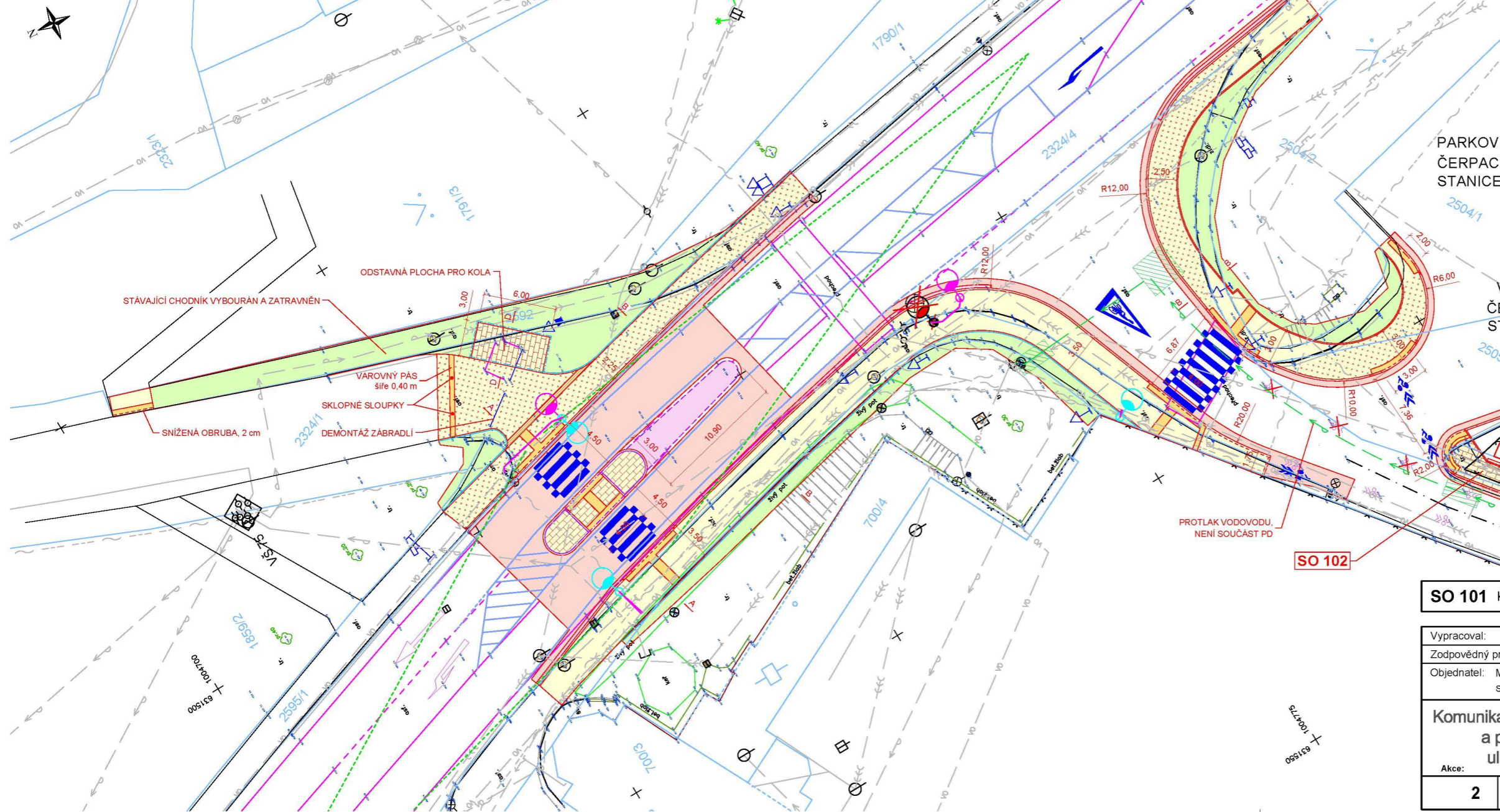
- INŽENÝRSKÉ SÍTĚ - STÁVAJÍCÍ STAV:**
- TRASA NN PODZEMNÍ - ČEZ
  - METALICKÝ KABEL PODZEMNÍ - CETIN
  - OPTICKÝ KABEL PODZEMNÍ - CETIN
  - VODOVOD - Vak TU
  - KANALIZACE SPLAŠKOVÁ - Vak TU
  - KANALIZACE JEDNOTNÁ - Vak TU
  - KANALIZACE VÝTLAK - Vak TU
  - PLYNOVOD NTL - GRIDSERVICES
  - VEŘEJNÉ OSVĚTLENÍ

Výškový systém: Bpv  
Souřadnicový systém: S-JTSK

**SO 102** Komunikace pro pěší, ul. Hřbitovní

Vypracoval: Ing. Pavel Vokřál Zodpovědný projektant: Ing. Pavel Vokřál Objednatel: Město Trutnov Slovanské náměstí 165, 541 01 Trutnov	<b>Ing. Pavel Vokřál</b> Projektování dopravních staveb Lomní 340, 541 01 Trutnov IČ: 88650251 www.projekce-vokral.cz
<b>Komunikace pro pěší v ulici Hřbitovní a přechod pro chodce v ulici Husitská, Trutnov</b>	Zakázkové číslo: 24-013 Datum: 02/2025 Stupeň PD: DPZ Počet formátů: 3 x A4 Měřítko: 1:250
	Akce: <b>2</b> Příloha: <b>Situace</b> Paré:

**SITUACE**  
**M 1:250**



- LEGENDA:**
- VOZOVKA - OBNOVA ASFALTOVÉHO KRYTÍ
  - CHODNÍK - ASFALTOVÝ KRYT - "A"
  - CHODNÍK - ASFALTOVÝ KRYT - "E"
  - CHODNÍK - ZÁMKOVÁ DLAŽBA, ŠEDÁ
  - VÁROVNÉ/SIGNALNÍ PÁSY+ LEMOVÁNÍ
  - UMĚLÁ VODÍCÍ LIE
  - ZÁMKOVÁ DLAŽBA - OSTRŮVEK, DVOULINKA
  - BET. OBRUBNÍK, ŠÍŘE 15 cm, NÁŠLAP 10 cm
  - BET. NÁJEZDOVÝ OBRUBNÍK, ŠÍŘE 15 cm, NÁŠLAP 0-2 cm
  - BET. OBRUBNÍK, ŠÍŘE 10 cm, NÁŠLAP 6 cm
  - BET. OBRUBNÍK, ŠÍŘE 10 cm, NÁŠLAP 0 cm
  - BET. OBRUBNÍK, ŠÍŘE 6 cm, NÁŠLAP 0 cm
  - KAMENNÝ OBRUBNÍK, ŠÍŘE 15 cm, NÁŠLAP 18 cm
  - KAMENNÝ OBRUBNÍK ZKOŠENÝ, ŠÍŘE 15 cm, NÁŠLAP 5 cm
  - KAMENNÝ OBRUBNÍK, ŠÍŘE 15 cm, NÁŠLAP 2 cm
  - NOVÉ OPLOCENÍ
  - NOVÁ ULIČNÍ VPUŠT D400
  - RUŠENÝ STOŽÁR VO - SO 401
  - NOVÝ STOŽÁR VO - PŘECHOD SO 401
  - NOVÝ STOŽÁR VO - SO 401
  - STÁVAJÍCÍ ZAMĚŘENÍ
  - HRANICE PARCEL
  - VNITRNÍ DĚLENÍ PARCELY

- INŽENÝRSKÉ SÍTĚ - STÁVAJÍCÍ STAV:**
- TRASA NN PODZEMNÍ - ČEZ
  - METALICKÝ KABEL PODZEMNÍ - CETIN
  - OPTICKÝ KABEL PODZEMNÍ - CETIN
  - VODOVOD - Vak TU
  - KANALIZACE SPLAŠKOVÁ - Vak TU
  - KANALIZACE JEDNOTNÁ - Vak TU
  - KANALIZACE VÝTLAK - Vak TU
  - PLYNOVOD NTL - GRIDSERVICES

Výškový systém: Bpv  
Souřadnicový systém: S-JTSK

<b>SO 101</b> Komunikace pro pěší, ul. Husitská													
<table border="1"> <tr> <td>Vypracoval:</td> <td>Ing. Pavel Vokřál</td> </tr> <tr> <td>Zodpovědný projektant:</td> <td>Ing. Pavel Vokřál</td> </tr> <tr> <td>Objednatel:</td> <td>Město Trutnov Slovanské náměstí 165, 541 01 Trutnov</td> </tr> </table>	Vypracoval:	Ing. Pavel Vokřál	Zodpovědný projektant:	Ing. Pavel Vokřál	Objednatel:	Město Trutnov Slovanské náměstí 165, 541 01 Trutnov	<table border="1"> <tr> <td colspan="2"><b>Ing. Pavel Vokřál</b></td> </tr> <tr> <td colspan="2">Projektování dopravních staveb</td> </tr> <tr> <td>Lomní 340, 541 01 Trutnov</td> <td>IČ: 88650251 www.projekce-vokral.cz</td> </tr> </table>	<b>Ing. Pavel Vokřál</b>		Projektování dopravních staveb		Lomní 340, 541 01 Trutnov	IČ: 88650251 www.projekce-vokral.cz
Vypracoval:	Ing. Pavel Vokřál												
Zodpovědný projektant:	Ing. Pavel Vokřál												
Objednatel:	Město Trutnov Slovanské náměstí 165, 541 01 Trutnov												
<b>Ing. Pavel Vokřál</b>													
Projektování dopravních staveb													
Lomní 340, 541 01 Trutnov	IČ: 88650251 www.projekce-vokral.cz												
<b>Komunikace pro pěší v ulici Hřbitovní a přechod pro chodce v ulici Husitská, Trutnov</b>		<table border="1"> <tr> <td>Zakázkové číslo:</td> <td>24-013</td> </tr> <tr> <td>Datum:</td> <td>10/2025</td> </tr> <tr> <td>Stupeň PD:</td> <td>DPZ</td> </tr> <tr> <td>Počet formátů:</td> <td>3 x A4</td> </tr> <tr> <td>Měřítko:</td> <td>1:250</td> </tr> </table>	Zakázkové číslo:	24-013	Datum:	10/2025	Stupeň PD:	DPZ	Počet formátů:	3 x A4	Měřítko:	1:250	
Zakázkové číslo:	24-013												
Datum:	10/2025												
Stupeň PD:	DPZ												
Počet formátů:	3 x A4												
Měřítko:	1:250												
<b>Akce:</b>	<b>2</b>	<b>Paré:</b>											
<b>Příloha:</b>	Situace												



**Záměr:** Z/2026/5036  
**Řízení:** R/2026/31103  
**Č.j.:** R/2026/31103/2  
**PID:** SR00X01OTNHY

**Doručení:**  
dle rozdělovníku

**Vyřizuje:** Ing. Kateřina Rejlová  
**Telefon:** 499 803 248  
**E-mail:** rejlova@trutnov.cz

**Datum:** 19.02.2026

## ZÁVAZNÉ STANOVISKO

podle § 2 odst. 1 a § 6 zákona č. 148/2023 Sb., o jednotném environmentálním stanovisku  
(dále také ZJES)

Městský úřad Trutnov jako věcně a místně příslušný orgán pro vydání jednotného environmentálního stanoviska dle § 15 písm. a) ZJES na základě žádosti ze dne 10.01.2026 žadatele **Ing. Pavla Vokřála, IČO: 88650251, Lomní 340, 541 01 Trutnov** zplnomocněného investorem městem Trutnov, IČO: 00278360, Slovanské náměstí 165, 541 01 Trutnov (dále jen žadatel) o vydání jednotného environmentálního stanoviska (dále také JES) pro záměr

**Komunikace pro pěší v ulici Hřbitovní a místo po přecházení ulici Husitská, Trutnov**  
**Trutnov - k.ú. Trutnov,**  
**st.p.č. 700/4, p.p.č. 2324/4, 2594, 2595/1, 1859/2, 2324/1,**  
**2592, 2328/3, 2593, 2504/2, 2504/1, 2505/1, 2506/2, 2506/1, 2807**  
(dále také záměr)

dle předložené projektové dokumentace zpracované v říjnu 2025 Ing. Pavlem Vokřálem, Lomní 340, Trutnov pod zakázkovým číslem 24-013 a ID dokumentace SR00X01IEC3A vydává v souladu s § 149 zákona č. 500/2004 Sb., správní řád, ve znění pozdějších předpisů (dále také správní řád), a podle § 6 odst. 1 ZJES toto

### SOUHLASNÉ JEDNOTNÉ ENVIRONMENTÁLNÍ STANOVISKO:

**Záměr je z hlediska vlivů na všechny dotčené složky životního prostředí příslušných složkových předpisů:**

*Zákon č. 254/2001 Sb., o vodách, ve znění pozdějších předpisů (dále také vodní zákon)*

*Zákon č. 114/1992 Sb., o ochraně přírody a krajiny, ve znění pozdějších předpisů (dále také zákon o ochraně přírody a krajiny)*

*Zákon č. 541/2020 Sb., o odpadech, ve znění pozdějších předpisů (dále také zákon o odpadech)*

*Zákon č. 289/1995 Sb., o lesích, ve znění pozdějších předpisů (dále také lesní zákon).*

*Zákon č. 334/1992 Sb., o ochraně zemědělského půdního fondu, ve znění pozdějších předpisů (dále také zákon o ochraně ZPF)*

*Zákon č. 256/2001 Sb., o pohřebnictví a o změně některých zákonů, ve znění pozdějších předpisů*

**přípustný za těchto podmínek:**

## 1. Odpadové hospodářství

Městský úřad Trutnov, Odbor životního prostředí jako orgán státní správy v odpadovém hospodářství místně příslušný podle ustanovení § 11 zákona č. 500/2004 Sb., správní řád, ve znění pozdějších předpisů a věcně příslušný podle ustanovení § 146 odst. 3 zákona č. 541/2020 Sb., o odpadech, sděluje:

### Uděluje vyjádření k nakládání s odpady ke změně dokončené stavby za těchto podmínek:

1. Při provádění stavby se odděleně soustřeďují vybourané stavební materiály a výrobky, které je možné opětovně použít nebo stavební a demoliční odpady, které je možné recyklovat; tato povinnost se vztahuje alespoň na materiály nebo odpady vymezené v bodě 1 přílohy č. 24 vyhlášky č. 273/2021 Sb. o podrobnostech nakládání s odpady.
2. Při provádění stavby se odděleně soustřeďují vybourané stavební materiály, které mohou být dále využity v režimu vedlejšího produktu; tato povinnost se vztahuje alespoň na materiály nebo odpady vymezené v bodě 2 přílohy č. 24 vyhlášky č. 273/2021 Sb. o podrobnostech nakládání s odpady.
3. Po provedení změny dokončené stavby budou doloženy orgánu odpadového hospodářství doklady (vážní lístky, faktury, dodací listy, průvodní dokumentace apod.) prokazující, že veškeré opětovně použité stavební výrobky, využití vedlejší produkty a stavební výrobky, které přestaly být odpadem, byly využity v souladu s tímto zákonem a že veškeré získané materiály jsou stavebními výrobky nebo vedlejšími produkty, které se nestaly odpadem, nebo s nimi bylo naloženo jako s odpady v souladu s tímto zákonem a hierarchií odpadového hospodářství, a to do 30 dnů od provedení prací na Městský úřad Trutnov, Odbor životního prostředí.

## 2. Ochrana zemědělského půdního fondu

Městský úřad Trutnov, Odbor životního prostředí jako orgán ochrany zemědělského půdního fondu místně příslušný podle ustanovení § 11 zákona č. 500/2004 Sb., správní řád, ve znění pozdějších předpisů a věcně příslušný podle ustanovení § 15 zákona č. 334/1992 Sb., o ochraně zemědělského půdního fondu, ve znění pozdějších předpisů, uděluje:

### Souhlas s odnětím zemědělské půdy ze ZPF (§ 9)

části pozemkové parcely číslo (dále jen p.p.č) 2506/2 (zahrada) v k.ú. Trutnov o celkové výměře odnětí ze ZPF 100 m<sup>2</sup> ve prospěch výše zmíněné akce

p.p.č. - k.ú.	Výměra KN	BPEJ	Odnětí m <sup>2</sup>	Trvale - Dočasně
2506/2 - Trutnov	100 m <sup>2</sup>	73311	100,00	Trvale
Celkem:			100,00	

### Souhlas s odnětím půdy ze ZPF se uděluje za těchto podmínek:

1. Skrýt odděleně svrchní kulturní vrstvu půdy, popřípadě i hlouběji uložené zúrodnění schopné zeminy do hloubky 0,15 m na ploše 100,00 m<sup>2</sup> na p.p.č. 2506/2 v k.ú. Trutnov a zajistit jejich hospodárné využití nebo řádné uskladnění pro účely rekultivace podle § 8 odst. 1 písm. a zákona.
2. Jakýkoliv zásah do půdního fondu před nabytím právní moci rozhodnutí, jehož závaznou součástí je tento souhlas s odnětím zemědělské půdy ze zemědělského půdního fondu, není povolen.
3. V souladu s ustanovením § 11a odst. 1) písm. b) „zákon“ Vám **n e b u d o u**, po zahájení realizace záměru, za trvalé odnětí zemědělské půdy ze zemědělského půdního fondu ve prospěch výše zmíněné akce, předepsány odvody za odnětí půdy ze ZPF.

## Odůvodnění

Dne 10.01.2026 obdržel Městský úřad Trutnov žádost o vydání JES k výše uvedenému záměru. Vzhledem k tomu, že předmětný záměr podléhá povolování podle zákona č. 283/2021 Sb., stavební zákon, ve znění pozdějších předpisů, se namísto správních úkonů stanovených jinými právními předpisy v oblasti ochrany životního prostředí dle § 2 odst. 1 ZJES vydává toto jednotné environmentální stanovisko. Podle § 3 ZJES musí žádost o vydání jednotného environmentálního stanoviska obsahovat obecné náležitosti stanovené správním řádem a zároveň všechny náležitosti stanovené jinými právními předpisy pro vydání jednotlivých správních úkonů, namísto nichž se vydává jednotné environmentální stanovisko.

Předmětným záměrem budou dotčeny následující složky životního prostředí:

- odpadové hospodářství (stanoveny podmínky č. 1 až 3 v samostatném výroku, vyřizuje Bc. Karolína Suchánková, tel. 499 803 246, [suchankova.karolina@trutnov.cz](mailto:suchankova.karolina@trutnov.cz))
- ochrana ZPF (stanoveny podmínky č. 1 až 3 v samostatném výroku, vyřizuje Jan Trávníček, DiS., tel. 499 803 375, e-mail: [travnicek@trutnov.cz](mailto:travnicek@trutnov.cz))

Vzhledem k tomu, že předmětný záměr je z hlediska vlivů na všechny dotčené složky životního prostředí přípustný, dospěl Městský úřad Trutnov k závěru, že záměr lze ve vztahu k zájmům chráněným na úseku ochrany životního prostředí při respektování podmínek tohoto závazného stanoviska realizovat, a tedy vydat **souhlasné jednotné environmentální stanovisko**. Městský úřad Trutnov dospěl k tomuto závěru na základě níže uvedených důvodů.

## Odůvodnění závazných stanovisek:

### Odpadové hospodářství

Městský úřad Trutnov konstatuje, že nakládání se stavebními a demoličními odpady stanovuje § 42 vyhlášky č. 273/2021 Sb., o podrobnostech nakládání s odpady. Podmínky k využití odpadů k zasypávání stanovuje § 6 vyhlášky č. 273/2021 Sb., o podrobnostech nakládání s odpady.

V rámci stavebních úprav dojde k vybudování průběžného chodníku z ulice Husitská do ulice Královédvorská (podél silnice I/37), kde bude také vybudováno stanoviště pro sdílená kola. Dojde k rozšíření komunikace pro pěší a cyklisty u hřbitova a následně vybudování ochranného ostrůvku přechodu pro chodce, který bude v nové poloze vůči původnímu přechodu. Dále bude provedena úprava nároží křižovatky do ulice Hřbitovní.

Správní orgán stanovil podmínky pro nakládání s odpady, které budou předmětem stavby, jelikož se jedná o významnější množství a lze jej definovat. Podmínky mají přispět k řádnému nakládání s odpady tak, aby do konce stavební činnosti došlo k předání, k využití či odstranění tak, aby nezůstaly žádné mezideponie. Při stavbě dojde ke vzniku více druhů odpadů. Tyto odpady je dle zákona o odpadech třeba odděleně separovat a předávat k využití či odstranění pouze osobě oprávněné dle zákona o odpadech. Při realizaci záměru vznikají odpady nebezpečné a je třeba zvýšené opatrnosti při nakládání s nimi a zamezení jejich úniku do okolí tak, aby nedošlo k ohrožení zdraví či poškození životního prostředí. Upozorňujeme, že u asfaltu, jakožto odpadu je nutné postupovat dle §3 vyhlášky č. 283/2023 Sb., o stanovení podmínek, při jejichž splnění jsou znovuzískaná asfaltová směs a znovuzískaný penetrační makadam vedlejším produktem nebo přestávají být odpadem. Po odfrézování je možné asfalt recyklovat a znovu použít za podmínek, že neobsahuje dehet. Skutečnost je nutné ověřit zkouškou vyluhovatelnosti. Vzorkování a zkoušení musí být provedeno před zahájením stavebních prací.

U betonu určeného k recyklaci je nutnost splnění limitních hodnot kritických ukazatelů - obsah uhlovodíků rozbořem na PAU a C10-C40 podle příl. 5 vyhlášky č. 273/2021 Sb., o podrobnostech nakládání s odpady. V případě splnění limitních hodnot výše uvedených ukazatelů lze sutě předat k recyklaci výhradně do schváleného zařízení k nakládání s odpadem v souladu se schváleným provozním řádem.

Doklady o naložení s odpady budou předloženy na Odbor životního prostředí Městského úřadu Trutnov za účelem prokázání správného nakládání s nimi a to v termínu 30 dní po ukončení veškeré stavební činnosti

**Ochrana zemědělského půdního fondu**

Městský úřad Trutnov konstatuje, že z pohledu zákona o ZPF nahrazuje toto jednotné environmentální stanovisko tyto správní úkony:

**ve smyslu § 9 zákona o ZPF souhlas s odnětím zemědělské půdy ze zemědělského půdního fondu**

Odůvodnění:

Žadatel podal žádost o souhlas k odnětí půdy ze ZPF podle zákona 334/1992 Sb., o ochraně zemědělského půdního fondu ve znění pozdějších změn a předpisů a dodal tyto přílohy:

- Projektová dokumentace k výše zmíněné akci
- Podklady pro odnětí půdy ze ZPF

Dle předložené dokumentace se jedná, z hlediska ochrany ZPF, o novostavbu komunikace pro pěší.

Pozemková parc. č. 2506/2 v k.ú. Trutnov je majetkem investora. Pozemková parc. č. 2506/2 v k.ú. Trutnov má jednu bonitovanou půdně ekologickou jednotku (dále jen „BPEJ“), a to 73311. BPEJ 73311 spadá do II. třídy ochrany dle eKatalogu Výzkumného ústavu meliorací a ochrany půdy v.v.i. a je zde popsána jako „nadprůměrně produkční půdy, vysoce chráněné.“ Vzhledem k faktu, kdy se jedná o stavbu komunikace a chodníku, dospěl orgán ochrany ZPF k závěru, že jiný veřejný zájem výrazně převažuje nad veřejným zájmem ochrany zemědělského půdního fondu.

Dle předložené dokumentace bude skrytá ornice do hloubky 15 cm. Tato ornice bude použita v místě stavby ke zpětnému zásypu zeminou a následnému pokrytí ornici v tl. 15 cm. Následně bude provedeno osetí travní směsí.

Pozemková parc. č. 2506/2 v k.ú. Trutnov se nachází v zastavěném území města Trutnov. Město Trutnov má platný územní plán. Dle tohoto plánu se jedná o plochy občanského vybavení – komerční zařízení malá a střední (OM). Tyto plochy mají v možnostech hlavního využití uvedeno stavby občanského vybavení komerčního charakteru malého a středního rozsahu. V možnostech podmíněně přípustného využití je uvedena možnost stavby a zařízení související dopravní a technické infrastruktury, které nesníží kvalitu prostředí ve vymezené ploše a svém okolí. Vzhledem k faktu, že se zde jedná o novostavbu komunikace pro pěší, dospěl orgán ochrany ZPF k závěru, že stavba je, z hlediska ochrany ZPF, v souladu s platným územním plánem města Trutnov. Žadatel doložil všechny potřebné podklady, které jsou k žádosti o trvalé odnětí půdy ze zemědělského půdního fondu třeba podle § 9 odst. 6 zákona.

Orgán ochrany ZPF posoudil žádost a doložené podklady k žádosti a dospěl k následujícímu závěru:

Orgán ZPF posoudil žádost a její přílohy a shledal, že půda může být odňata ze zemědělského půdního fondu a vydává tedy souhlas s odnětím ze zemědělského půdního fondu, zejména s přihlédnutím k tomu, že žadatel dodal veškeré potřebné podklady, stavba se nachází v zastavěném území, je v souladu s platným územním plánem města Trutnov a jedná se o záměr, kde jiný veřejný zájem výrazně převažuje nad veřejným zájmem ochrany zemědělského půdního fondu.

Městský úřad Trutnov níže odůvodňuje jednotlivé podmínky pro povolení záměru

1. Oddělená svrchní kulturní vrstva půdy, popřípadě i hlouběji uložená zúrodnění schopná zemina bude opět použita v místě stavby na ozelenění okolí stavby a na vylepšení orniciho horizontu na zbývajících částech pozemků.
2. Zemědělská půda nelze využívat k nezemědělským účelům bez souhlasu k jejímu odnětí. Pokud se tak děje, jedná se o přestupek podle zákona.
3. Dle § 11a odst. 1) písm. b) se odvodí za odnětí půdy ze ZPF nestanoví pro stavby dálnic, silnic a místních komunikací, včetně jejich součástí a příslušenství.

Na základě shora uvedeného Městský úřad Trutnov rozhodl, **že záměr je přípustný.**

Toto jednotné environmentální stanovisko bylo vydáno namísto následujících správních úkonů:

**Zákon o odpadech (č. 541/2020 Sb.)**

vyjádření k nakládání s odpady ke změně dokončené stavby (§146 odst. 3 písm. b)

**Zákon o ochraně ZPF (č. 334/1992 Sb.)**

souhlas s odnětím zemědělské půdy ze ZPF (§ 9)

K výše uvedenému záměru dále sdělujeme:

### **Vodní hospodářství**

Městský úřad Trutnov, Odbor životního prostředí jako vodoprávní úřad místně příslušný podle ustanovení § 11 zákona č. 500/2004 Sb., správní řád, ve znění pozdějších předpisů a věcně příslušný podle ustanovení § 104 odst. 2 písm. c) a § 106 odst. 1 zákona č. 254/2001 Sb., o vodách a o změně některých zákonů, ve znění pozdějších předpisů, sděluje: Veřejné zájmy na úseku vodního hospodářství, jejichž ochrana je v působnosti Městského úřadu Trutnov, Odboru životního prostředí, nejsou předmětným záměrem dotčeny. Záměrem nedojde ke změně stávajících odtokových poměrů.

*Oprávněná úřední osoba: Ing. Monika Brázdová*

### **Zákon o pohřebnictví**

Z pohledu zákona č. 256/2001 Sb. (o pohřebnictví) a o změně některých zákonů, ve znění pozdějších předpisů (dále také zákon o pohřebnictví) vodoprávní úřad konstatuje, že dle předložené dokumentace záměr nevyžaduje vydání stanoviska dle § 17 odst. 2 tohoto zákona, jelikož se nejedná záměr zřízení veřejného pohřebiště.

*Oprávněná úřední osoba: Ing. Monika Brázdová*

### **Lesní hospodářství**

Městský úřad Trutnov, Odbor životního prostředí jako orgán státní správy lesů místně příslušný podle ustanovení § 11 zákona č. 500/2004 Sb., správní řád, ve znění pozdějších předpisů a věcně příslušný podle ustanovení § 48 odst. 2 písm. c) zákona č. 289/1995 Sb., o lesích v platném znění v souvislosti s ustanoveními podle § 12 odst. 3 lesního zákona (souhlas s dělením lesních pozemků), podle § 14 odst. 2 lesního zákona (souhlas s dotčením pozemků určených k plnění funkcí lesa) a podle § 16 lesního zákona (odnětí pozemků z pozemků určených k plnění funkcí lesa) sděluje, že pozemky určené k plnění funkcí lesa, jejichž ochrana je v působnosti Městského úřadu Trutnov, Odboru životního prostředí, nejsou předmětným záměrem dotčeny.

*Oprávněná úřední osoba: Bc. Karolína Suchánková*

### **Ochrana přírody a krajiny**

Městský úřad Trutnov, Odbor životního prostředí jako orgán ochrany přírody a krajiny místně příslušný podle ustanovení § 11 zákona č. 500/2004 Sb., správní řád, ve znění pozdějších předpisů a věcně příslušný podle ustanovení § 77 odst. 4 zákona č. 114/1992 Sb., o ochraně přírody a krajiny, ve znění pozdějších předpisů, sděluje:

Veřejné zájmy na úseku ochrany přírody a krajiny, jejichž ochrana je v působnosti Městského úřadu Trutnov, Odboru životního prostředí, nejsou předmětným záměrem dotčeny.

*Oprávněná úřední osoba: Ing. Markéta Zárubová*

**Vzhledem k tomu, že předmětný záměr je z hlediska vlivů na všechny dotčené složky životního prostředí přípustný, dospěl příslušný orgán k závěru, že záměr lze ve vztahu k zájmům chráněným na úseku ochrany životního prostředí realizovat, a tedy vydat souhlasné jednotné environmentální stanovisko.**

Platnost tohoto závazného stanoviska je 5 let ode dne jeho vydání s tím, že může být na žádost žadatele prodloužena v souladu s § 7 odst. 2 ZJES.

### **Poučení**

Závazné stanovisko ve smyslu § 149 správního řádu není samostatným rozhodnutím a nelze se proti němu odvolat. Jeho obsah je závazný pro výrokovou část správního rozhodnutí vydávaného v následném řízení podle § 1 ZJES. Obsah závazného stanoviska lze napadnout v rámci odvolání proti rozhodnutí, které bylo závazným stanoviskem podmíněno, postupem dle ustanovení § 149 odst. 7 správního řádu.

Ing. Vendelín Žáčok  
vedoucí Odboru životního prostředí

**Rozdělovník**

Ing. Pavel Vokřál, IČO: 88650251, Lomní 340, 541 01 Trutnov

**Na vědomí**

město Trutnov



Dne: 17. 2. 2026

Vaše  
značka:

Ing. Pavel Vokřál

Naše  
značka: RSD-7034/2026-3

Lomní 340  
Trutnov - Dolní Předměstí  
541 01

Vyřizuje: Jaroslav Kašpar  
tel.: +420954907232  
e-mail: jaroslav.kaspar@rsd.cz

### Vyjádření k projektové dokumentaci záměru - Komunikace pro pěší v ulici Hřbitovní a místo pro přecházení ulice Husitská, Trutnov

**Investor: Město Trutnov. Slovanské náměstí 165, 541 01 Trutnov**

Ředitelství silnic a dálnic s. p. (dále jen „ŘSD“) obdrželo žádost o vyjádření k projektové dokumentaci záměru **„Komunikace pro pěší v ulici Hřbitovní a místo pro přecházení ulice Husitská, Trutnov“**.

Předložená dokumentace řeší výstavbu a úpravu chodníků na území Města Trutnov v ulicích Hřbitovní, Husitská a Královédvorská. Součástí stavby je úprava napojení stávající místní komunikace ulice Hřbitovní ke komunikaci I/37 Trutnov, ulice Husitská / Královédvorská v km 0,353; zrušení stávajícího přechodu pro chodce na komunikaci I/37 Trutnov, ulice Husitská v km 0,332 a výstavbou nového smíšeného přechodu pro chodce a cyklisty s ochranným ostrůvkem na komunikaci I/37 Trutnov, ulice Husitská v km 0,312.

Našich zájmů se výše uvedená stavba dotýká v provádění stavebních prací na silničním tělese komunikace I/37, zábořem silničního pozemku p.č.2324/4 v k.ú. Trutnov a změnou místní úpravy provozu na pozemní komunikaci I/37 v dotčeném úseku komunikace.

**Ředitelství silnic a dálnic s. p., jako vlastník dotčené pozemní komunikace, vydává v souladu se zákonem č. 13/1997 Sb. o pozemních komunikacích, v platném znění, souhrnné souhlasné stanovisko s místní úpravou provozu na pozemní komunikaci a umístěním záměru stavby „Komunikace pro pěší v ulici Hřbitovní a místo pro přecházení ulice Husitská, Trutnov“, při splnění dále uvedených podmínek:**

- 1) **Chodníky, smíšený přechod pro chodce a cyklisty** budou provedeny v souladu s vyhláškou č.398/2009 Sb. o obecných technických požadavcích zabezpečujících bezbariérové užívání staveb.
- 2) V rámci akce bude vypracován **záborový elaborát** obsahující grafickou a tabulkovou část, pro oddělení jednotlivých dotčených částí pozemků. Záborový elaborát bude součástí Prohlášení investora a odsouhlasen ŘSD, Správou Hradec Králové. Záborový elaborát bude vypracovaný v souladu předpisem C3\_V40 pro tvorbu digitálního záborového elaborátu pro ŘSD (<http://www.rsd.cz/wps/portal/web/technicke-predpisy/datove-predpisy>).
- 3) Před vydáním stavebního povolení bude uzavřena **Smlouva o právo provést stavbu** s naší organizací. Žádost bude obsahovat informaci o silničních pozemcích z KN, snímky katastrální mapy z KN a iniciály investora.
- 4) V případě, že stavbou dojde k záboru vozovky/pozemku pro provádění stavebních prací, uzavře zhotovitel s naší organizací **Smlouvu o pronájmu stavby silnice I.třídy** (dle zákona č. 13/1997 Sb. o pozemních komunikacích ve znění pozdějších předpisů).
- 5) SDZ bude provedeno v souladu s TP65 – Zásady pro dopravní značení na pozemních komunikacích.
- 6) SDZ budou umístěny na samostatných podpěrných konstrukcích dle požadavků ČSN EN 12767.
- 7) SDZ budou umístěny tak, aby nezakrývaly stávající dopravní značení a nezasahovaly do jízdních profilů komunikací. V místech, kde je osazeno zachytivé bezpečnostní zařízení (silniční svodidla), je nutno SDZ osazovat za pracovní šířku (deformační zónu) tohoto zařízení.
- 8) Vodorovné dopravní značení bude zhotoveno a obnoveno dle technických podmínek TP 133 "Zásady pro vodorovné dopravní značení na pozemních komunikacích", které doplňují ČSN 7366056, ČSN 018020, ČSN EN 1436 a další předpisy. Stávající VDZ bude odfrézováno.)
- 9) V rámci změny dopravního značení, investor nebo jím zplnomocněný zhotovitel požádá o stanovení místní úpravy provozu na pozemní komunikaci I/37. Případné změny oproti navržené situaci DZ v průběhu projednání budou ŘSD odsouhlaseny na aktualizované situaci.

- 10) Dopravní značení na pozemní komunikaci I/37 bude realizováno dle rozhodnutí a stanovení **Krajského úřadu Královéhradeckého kraje, Odbor dopravu a silničního hospodářství, Pivovarské náměstí 1245, 500 03 Hradec Králové.**
- 11) **Termín realizace bude v dostatečném časovém předstihu oznámen ŘSD s. p., Správě Hradec Králové na níže uvedených kontaktech.**
- 12) **Investor nebo jím zmocněný zástupce, v dostatečném časovém horizontu, seznámí zhotovitele s podmínkami tohoto vyjádření !**
- 13) **Po skončení prací bude proveden úklid komunikace, pozemků a tělesa silnice I/37 v dotčeném úseku. Dotčená nemovitost bude protokolárně předána ŘSD s. p., Správě Hradec Králové.**
- 14) **Toto vyjádření nelze použít, jako souhlas Správce komunikace s přechodnou úpravou provozu na pozemní komunikaci.**
- 15) Digitálně podepsané situace jsou nedílnou součástí tohoto vyjádření.
- 16) Vyjádření ŘSD platí 2 roky ode dne vydání, pokud v této lhůtě nedošlo ke změně podmínek, za kterých bylo vyjádření vydáno.

V případě splnění výše uvedených podmínek **Ředitelství silnic a dálnic s. p., Správa Hradec Králové souhlasí se zvláštním užíváním komunikací, s místní úpravou provozu na pozemní komunikaci I/37 a povolením stavebního záměru „Komunikace pro pěší v ulici Hřbitovní a místo pro přecházení ulice Husitská, Trutnov“** v dotčeném území.

S pozdravem

Digitálně podepsala

**Ing. Jana Kulhánková**

vedoucí provozního úseku Správy Hradec Králové

**Přílohy: 2 Situace (SO190 Dopravní značení)** – digitálně podepsaná ŘSD s. p.; **C.3 Koordinační situační výkres** – digitálně podepsaný ŘSD s. p.;

**Na vědomí: -**

Město Trutnov, Slovanské náměstí 165, 541 01 Trutnov

e-mail: [podatelna@trutnov.cz](mailto:podatelna@trutnov.cz)

ID: **3acbs2c**

**Adresa pro doručování:**

Ředitelství silnic a dálnic s. p., Správa Hradec Králové, Pouchovská 401/59, Hradec Králové, 503 41

e-mail: [posta@rsd.cz](mailto:posta@rsd.cz)

ID: **zjq4rhz**

**Adresa sídla organizace:**

Ředitelství silnic a dálnic s. p., Čerčanská 2023/12, 140 00 Praha 4-Krč

IČ: 60108711; DIČ: CZ60108711  
Č. účtu: 2701601/0100  
Krajský soud v Hradci Králové, oddíl B, vložka 1006  
Váš dopis zn.:  
Ze dne:  
Naše zn.:  
Vyřizuje: Pavel Báča  
tel: 499 848 514, 603218290  
e-mail: baca@vaktu.cz  
V Trutnově dne: 29.1.2026

Město Trutnov  
Slovanské nám. 165  
Trutnov  
541 01

### **Vyjádření k rekonstrukci komunikace pro pěší v ul. Hřbitovní a místo pro přecházení ul. Husitská, Trutnov**


Předložená PD řeší výše jmenovanou stavbu. V zájmovém prostoru se **nachází** vodovodní a kanalizační zařízení, ve správě a majetku VAK Trutnov, a.s. V rámci rekonstrukce komunikace pro pěší, kde dojde ke stavbě opěrné zdi, bude provedena přeložka stávajícího vodovodního řadu a armaturního zařízení, viz předložená PD, která tuto vyvolanou přeložku vodovodního řadu popisuje. Na vlastní přeložku vodovodu je naší společností vypracována samostatná PD. Srážkové vody z rekonstruované komunikace a místa pro přecházení budou svedeny do okrajové zeleně, kde budou volně zasakovány.

Investor stavby bude informovat naši společnost minimálně 3 měsíce před zahájením stavby, a to z důvodů dostatečného prostoru pro objednání a dodání materiálu pro přeložku vodovodního potrubí a armatur. S předloženou PD souhlasíme a požadujeme:

- dodržení PD
- **investor stavby bude informovat naši společnost minimálně 3 měsíce před zahájením stavby, a to z důvodů dostatečného časového prostoru pro objednání a dodání materiálu pro přeložku vodovodního potrubí a armatur**
- před zahájením stavby bude provedeno vytyčení našeho zařízení, vodovod – p. Drašar tel. 604216547 a kanalizace – p. Honek tel. 733111497
- **koordinaci stavby a dostatečný časový prostor pro provedení přeložky stávajícího vodovodního řadu a armatur**

Vyjádření je platné 2 roky.

VAK Trutnov, a.s.  
Báča P. tel. 603218290



Vodovody a kanalizace Trutnov, a.s.  
DIČ: CZ60108711  
nábřeží Václava Havla 19  
541 01 TRUTNOV

Předmět **Re: Fwd: Žádost o potvrzení situace pro stavenbí řízení**  
Odesílatel Servis VO Elektro Lelek <vo@elektrolelek.cz>  
Adresát <holubova@trutnov.cz>, <projekce@vokral.cz>  
Datum 24.02.2026 22:43

---

- Vyjádření TU křižovatka Hřbitov.pdf(~795 KB)
- 

Dobrý den,

zasílám vyjádření k veřejnému osvětlení města Trutnov .

Ve vyznačené lokalitě se **nachází síť veřejného osvětlení města Trutnov.** (viz. Příloha.)

**V případě plánovaných výkopových prací je nutné požádat o vytyčení sítě V.O.**

Platnost tohoto vyjádření je 1 rok.

S pozdravem

Tomáš Valenta

za firmu Elektro Lelek s.r.o.

--

Servis veřejného osvětlení

**Elektro Lelek s.r.o.**

Pod městem 206

542 32 Úpice

tel: +420 603 422 802

vo@elektrolelek.cz

[www.elektrolelek.cz](http://www.elektrolelek.cz)

----- Původní e-mail -----

Od: lelek@elektrolelek.cz

Komu: vo@elektrolelek.cz <vo@elektrolelek.cz>

Datum: 24. 2. 2026 15:25:03

Předmět: Fwd: Žádost o potvrzení situace pro stavenbní řízení

----- Původní e-mail -----

Od: Holubová, Petra <holubova@trutnov.cz>

Komu: Elektro Lelek <elektro.lelek@seznam.cz>

Datum: 24.02.2026 12:03:27

Předmět: Žádost o potvrzení situace pro stavenbní řízení

Dobrý den.

Dle dnešního projednání **žádám o urychlení souhlasu ke stavbě ostrůvku u hřbitova**. Je to poslední vyjádření které chybí pro vyřízení povoloovacího dokladu!

S pozdravem

**Ing. Holubová Petra**

**Příprava a realizace investičních akcí**

**Odbor rozvoje města**



**Městský úřad Trutnov**

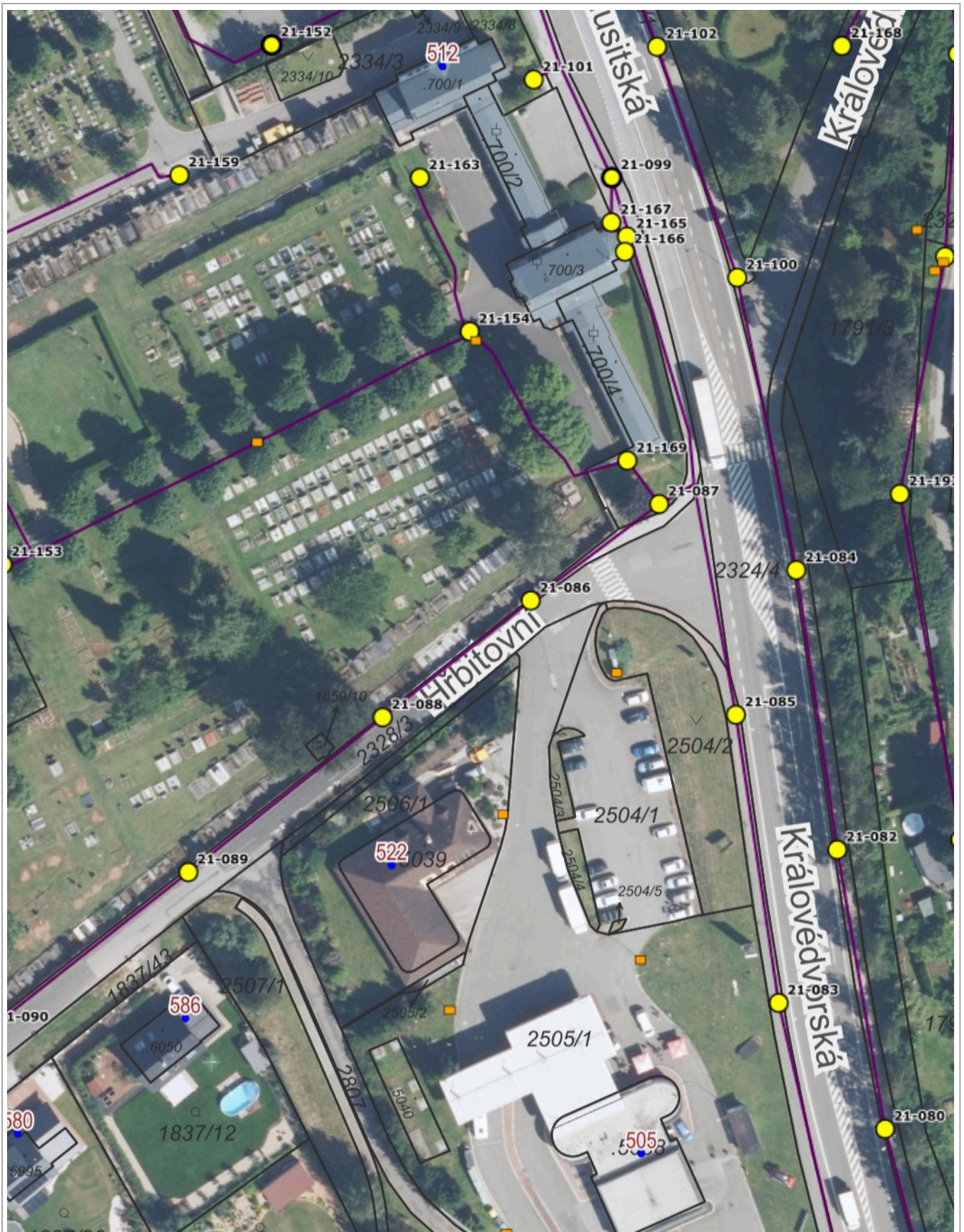
**Slovanské náměstí 165,**

**541 01 Trutnov, Česká republika**

**+420 499 803 197, +420 603 575 645**

**holubova@trutnov.cz**

**trutnov.cz**



**Elektro Lelek s.r.o.**

0 25 m 50 m

**ELEKTRO LELEK s.r.o.**

Pod městem 206, Úpice 542 32  
IČO: 05380634 / DIČ: CZ 05380634


1 : 943

© Spinbox T-MAPY, Ortofoto: © ČÚZK, RÚIAN: © ČÚZK, RÚIAN

Pod městem 206, Úpice 542 32  
IČO: 05380634 / DIČ: CZ 05380634  
*Valenta*

**FIRMA SOUHLASÍ SE ZPRACOVÁNÍM  
PROJEKTOVÉ DOKUMENTACE  
A UVEDENÍMI ZMĚNAMI  
PŘED ZAPOČETÍ VÝKOPOVÝCH  
PRACÍ NUTNO POŽÁDAT O VYTYČENÍ SÍTĚ V.O.  
PLATNOST VYJÁDRĚNÍ 1 ROK.**

## TECHNICKÉ PRVKY OSVĚTLENÍ

 Přípravený zálad pro stožár

 Technické prvky osvětlení

 Technické prvky osvětlení

 Technické prvky osvětlení

## ROZVADĚČE

 Rozvaděče

## KABELOVÉ SKŘÍŇĚ

 Kabelové skříně

## STOŽÁRY OSVĚTLENÍ


 Stožáry veřejného osvětlení bez lampy


 Stožáry veřejného osvětlení - 1 lampa

 Stožáry veřejného osvětlení - více lamp

## KABELY DLE UMÍSTĚNÍ

 Kabely zemní

 Kabely vzdušné (nerozlišené)

 Kabely vzdušné volné

 Kabely vzdušné kabelové

 Kabely neurčené

## ULICE

*Malé n* Náměstí

*Sady* Parky, sady